

Metsaregister

**Katastritunnus 60002:001:0882**

<b>Maakond</b>	Viljandi maakond	<b>Metsakorraldusettevõte</b>	Metsaekspertiisid OÜ		
<b>Vald</b>	Mulgi vald	<b>Metsakorraldaja</b>	Olavi Murumets		
<b>Üksus</b>	KALJU	<b>Inventeerimise kuupäev</b>	28.08.2019		
<b>Katastritunnus</b>	60002:001:0882	<b>Registrikande kuupäev</b>	16.12.2019		
<b>Kvartal</b>		<b>Maht</b>	<b>Täius</b>	<b>Rinnaspindala</b>	
<b>Eraldis</b>	1	<b>Rinne</b>	<b>tm</b>	<b>tm/ha</b>	<b>%</b>
<b>Pindala</b>	0.37 ha	<b>Esimene</b>	80	217	83
<b>Kõrgusindeks</b>	24.1	<b>Teine</b>	0		0
<b>Boniteediklass</b>	II	<b>Üksikpuud</b>	0	0	
<b>Kasvukohatüüp</b>	jänese kapsa-kõdusoo	<b>Kokku</b>	80	217	
<b>Kuivendus</b>	jah	<b>Surnud mets</b>	0	0	
<b>Peapuuliik</b>	kask	<b>Lamapuit</b>	0	0	
<b>Arenguklass</b>	küps mets	<b>Juurdekasv</b>	1	4	
<b>Keskmine vanus</b>	72	<b>Põõsarinde liitus (%)</b>			0
<b>Raievanus</b>	70				
<b>Keskmine diameeter</b>	20				
<b>Tuleohuklass</b>	IV				

Rinne	%	Puuliik	Tekke- aasta	Vanus (a)	Jooksev vanus (a)	Kõrgus (m)	Läbimõõt (cm)	Rinnas- pindala (m <sup>2</sup> /ha)	Tekke- viis	Maht (tm)	Maht (tm/ha)	Puude arv (tk/ha)
esimene	100	kask	1949	70	72	21	20	22.1	S	80	217	703

Töö liik	Järjekord	Töö aasta	Rinne	Puuliik	Vanus (a)	Raieprotsent	Kogus (tm)
istutamine		esimene		kuusk			
lageraie		esimene	esimene	kask	70	99	79
maapinna mineraliseerimine		esimene					

<b>Maakond</b>	Viljandi maakond	<b>Metsakorraldusettevõte</b>	Metsaekspertiisid OÜ									
<b>Vald</b>	Mulgi vald	<b>Metsakorraldaja</b>	Olavi Murumets									
<b>Üksus</b>	KALJU	<b>Inventeerimise kuupäev</b>	28.08.2019									
<b>Katastritunnus</b>	60002:001:0882	<b>Registrikande kuupäev</b>	16.12.2019									
<b>Kvartal</b>		<b>Maht</b>	<b>Täius</b>	<b>Rinnaspindala</b>								
<b>Eraldis</b>	2	<b>Rinne</b>	<b>tm</b>	<b>tm/ha</b>	<b>%</b>	<b>m<sup>2</sup>/ha</b>						
<b>Pindala</b>	0.53 ha	<b>Esimene</b>	153	289	77	25						
<b>Kõrgusindeks</b>	28.7	<b>Teine</b>	7	14	7	2						
<b>Boniteediklass</b>	I	<b>Üksikpuud</b>	0	0								
<b>Kasvukohatüüp</b>	jänesekapsa	<b>Kokku</b>	161	303								
<b>Kuivendus</b>	ei	<b>Surnud mets</b>	0	0								
<b>Peapuuliik</b>	kask	<b>Lamapuit</b>	0	0								
<b>Arenguklass</b>	küps mets	<b>Juurdekasv</b>	4	7								
<b>Keskmine vanus</b>	65	<b>Põõsarinde liitus (%)</b>			0							
<b>Raievanus</b>	62											
<b>Keskmine diameeter</b>	24											
<b>Tulehuklass</b>	IV											
<b>Rinne</b>	<b>%</b>	<b>Puuliik</b>	<b>Tekke- aasta</b>	<b>Vanus (a)</b>	<b>Jooksev vanus (a)</b>	<b>Kõrgus (m)</b>	<b>Läbimõõt (cm)</b>	<b>Rinnas- pindala (m<sup>2</sup>/ha)</b>	<b>Tekke- viis</b>	<b>Maht (tm)</b>	<b>Maht (tm/ha)</b>	<b>Puude arv (tk/ha)</b>
esimene	65	kask	1954	65	67	25	24	16.4	S	100	188	362
esimene	35	kuusk	1963	56	58	25	25	8.4	I	54	101	171
teine	100	kuusk	1963	56	58	14	14	1.9	I	7	14	122
<b>Töö liik</b>	<b>Järjekord</b>	<b>Töö aasta</b>	<b>Rinne</b>	<b>Puuliik</b>	<b>Vanus (a)</b>	<b>Raieprotsent</b>	<b>Kogus (tm)</b>					
istutamine		esimene		kuusk								
lageraie		esimene	esimene	kask	65	99	99					
lageraie		esimene	esimene	kuusk	56	100	54					
lageraie		esimene	teine	kuusk	56	100	7					
maapinna mineraliseerimine		esimene										




<b>Maakond</b>	Viljandi maakond	<b>Metsakorraldusettevõte</b>	Metsaekspertiisid OÜ									
<b>Vald</b>	Mulgi vald	<b>Metsakorraldaja</b>	Olavi Murumets									
<b>Üksus</b>	KALJU	<b>Inventeerimise kuupäev</b>	28.08.2019									
<b>Katastritunnus</b>	60002:001:0882	<b>Registrikande kuupäev</b>	16.12.2019									
<b>Kvartal</b>		<b>Maht</b>	<b>Täius</b>	<b>Rinnaspindala</b>								
<b>Eraldis</b>	3	<b>Rinne</b>	<b>tm</b>	<b>tm/ha</b>	<b>%</b>	<b>m<sup>2</sup>/ha</b>						
<b>Pindala</b>	0.67 ha	<b>Esimene</b>	71	106	56	14						
<b>Kõrgusindeks</b>	23.6	<b>Teine</b>	0		0	0						
<b>Boniteediklass</b>	II	<b>Üksikpuud</b>	0	0								
<b>Kasvukohatüüp</b>	angervaksa	<b>Kokku</b>	71	106								
<b>Kuivendus</b>	jah	<b>Surnud mets</b>	0	0								
<b>Peapuuliik</b>	hall lepp	<b>Lamapuit</b>	0	0								
<b>Arenguklass</b>	küps mets	<b>Juurdekasv</b>	2	3								
<b>Keskmine vanus</b>		<b>Põõsarinde liitus (%)</b>			0							
<b>Raievanus</b>												
<b>Keskmine diameeter</b>	17											
<b>Tuleohuklass</b>	IV											
<b>Rinne</b>	<b>%</b>	<b>Puuliik</b>	<b>Tekke- aasta</b>	<b>Vanus (a)</b>	<b>Jooksev vanus (a)</b>	<b>Kõrgus (m)</b>	<b>Läbimõõt (cm)</b>	<b>Rinnas- pindala (m<sup>2</sup>/ha)</b>	<b>Tekke- viis</b>	<b>Maht (tm)</b>	<b>Maht (tm/ha)</b>	<b>Puude arv (tk/ha)</b>
esimene	60	hall lepp	1974	45	47	16	17	8.5	V	43	64	373
esimene	20	remmelgas	1979	40	42	14	14	3.2	V	14	21	206
esimene	18	kask	1964	55	57	18	18	2.2	S	13	19	88
esimene	2	kuusk	1959	60	62	18	20	0.2	S	1	2	7
<b>Töö liik</b>	<b>Järjekord</b>	<b>Töö aasta</b>	<b>Rinne</b>	<b>Puuliik</b>	<b>Vanus (a)</b>	<b>Raieprotsent</b>	<b>Kogus (tm)</b>					
istutamine		esimene		kuusk								
lageraie		esimene	esimene	hall lepp	45	100	43					
lageraie		esimene	esimene	remmelgas	40	100	14					
lageraie		esimene	esimene	kask	55	99	13					
lageraie		esimene	esimene	kuusk	60	100	1					
maapinna mineraliseerimine		esimene										

<b>Maakond</b>	Viljandi maakond	<b>Metsakorraldusettevõte</b>	Metsaekspertiisid OÜ		
<b>Vald</b>	Mulgi vald	<b>Metsakorraldaja</b>	Olavi Murumets		
<b>Üksus</b>	KALJU	<b>Inventeerimise kuupäev</b>	28.08.2019		
<b>Katastritunnus</b>	60002:001:0882	<b>Registrikande kuupäev</b>	16.12.2019		
<b>Kvartal</b>		<b>Maht</b>	<b>Täius</b>	<b>Rinnaspindala</b>	
<b>Eraldis</b>	4	<b>Rinne</b>	<b>tm</b>	<b>tm/ha</b>	<b>%</b>
<b>Pindala</b>	2.14 ha	<b>Esimene</b>	364	170	41
<b>Kõrgusindeks</b>	28.8	<b>Teine</b>	21	10	5
<b>Boniteediklass</b>	I	<b>Üksikpuud</b>	0	0	
<b>Kasvukohatüüp</b>	jänsekapsa	<b>Kokku</b>	385	180	
<b>Kuivendus</b>	ei	<b>Surnud mets</b>	0	0	
<b>Peapuuliik</b>	kask	<b>Lamapuit</b>	0	0	
<b>Arenguklass</b>	küps mets	<b>Juurdekasv</b>	5	2	
<b>Keskmine vanus</b>	82	<b>Põõsarinde liitus (%)</b>	0		
<b>Raievanus</b>	55				
<b>Keskmine diameeter</b>	27				
<b>Tulehuklass</b>	IV				

Rinne	%	Puuliik	Tekke-aasta	Vanus (a)	Jooksev vanus (a)	Kõrgus (m)	Läbimõõt (cm)	Rinnaspindala (m <sup>2</sup> /ha)	Tekkeviis	Maht (tm)	Maht (tm/ha)	Puude arv (tk/ha)
esimene	50	kask	1939	80	82	27	27	7	S	182	85	122
esimene	30	haab	1939	80	82	30	34	3.9	V	109	51	43
esimene	10	kuusk	1939	80	82	26	30	1.4	S	36	17	19
esimene	8	hall lepp	1959	60	62	20	20	1.5	V	30	14	47
esimene	2	mänd	1939	80	82	27	33	0.3	S	6	3	3
teine	100	kuusk	1969	50	52	14	17	1.3	S	21	10	59

Töö liik	Järjekord	Töö aasta	Rinne	Puuliik	Vanus (a)	Raieprotsent	Kogus (tm)
istutamine		esimene		kuusk			
lageraie		esimene	esimene	haab	80	100	109
lageraie		esimene	esimene	kuusk	80	100	36
lageraie		esimene	esimene	hall lepp	60	100	30
lageraie		esimene	esimene	mänd	80	100	6
lageraie		esimene	esimene	kask	80	99	180
lageraie		esimene	teine	kuusk	50	100	21
maapinna mineraliseerimine		esimene					

**Katastritunnus 60002:001:0882****Legend****1:5000**

Kaardikiht	
	Valitud eraldis (registreeritud)
	Metsaregister: Eraldised (riik) 21.01.2021
	Metsaregister: Eraldised 21.01.2021
	Maa-amet: Katastriüksused 21.01.2021
	Hübriidkaart: Maa-amet 21.01.2021
	Ortofoto: Maa-amet 21.01.2021