METSADE SÄÄSTVA MAJANDAMISE KAVA

aastateks 2021 - 2030

Käesolev kava on koostatud metsade kirjelduste põhjal ning annab põhisuunad metsade majandamiseks.

Kinnistu nimi: **POHLAMÄE**
nr: 279735

Omanik:

Vald: Mustvee
Maakond: Jõgeva

nr	Küla	Katastritunnus	Pindala	Metsamaa
1.	Voore	71301:002:0510	14,80 ha	5,94 ha

Kasvava metsa tagavara:		**1151 tm**	193,8	tm/ha	**Metsamaa pindala**	**5,94 ha**	sellest:
Tagavara juurdekasv aastas:		30 tm	5,1	tm/ha	lagedad alad	0,00 ha	
					selguseta alad	0,00 ha	
Arvutatud metsakasutuse maht:		**353 tm**	59,4	tm/ha	**puistud**	**5,94 ha**	sellest:
sellest:	lageraied	329 tm	1,83	ha	kuusik	4,03 ha	
	harvendusraied	24 tm	0,57	ha	hall-lepik	1,34 ha	
					kaasik	0,56 ha	
Metsamajanduse kitsendused:			**3,37**	**ha**			
	muinsuskaitseobjekt		3,37	ha			

Metsade kirjeldused ja majanduslike tööde skeemi koostas välitööde käigus: OLIVER KOITMAA 21.05.2021
Litsentsi nr. 214

Kava on koostatud: 21.05.2021
Inventeerimiseandmed registris:

KOITMAA METSAKORRALDUS
Variku 37, Tartu linn, Tartu maakond
Telefon: +372 55619004
e-post: oliverkoitmaa@gmail.com

POHLAMÄE Mustvee vald

KASUTATUD MÕÕTÜHIKUD JA LÜHENDID

Üldmõisted		**Mõõtühikud**	
T	täius	ha	hektar
H	kõrgus	tm	tihumeeter (m^3 puitu)
D	diameeter	tm/ha	tihumeetrit hektari kohta
Bon	boniteet	tm/ha/a	tihumeetrit hektari kohta aastas
G	rinnaspindala	tk/ha	tükki hektari kohta
H_{100}	Baaskõrgus - prognoositav puistu kõrgus saja aasta vanuses		
A_k	Kaalutud keskmine vanus	D_k	Enamuspuuliigi keskmine rinnasdiameeter
A_{kr}	Kaalutud keskmine raievanus	D_{kr}	Kaalutud keskmine küpsusdiameeter

Okaspuud:	
MA	**mänd**
KU	**kuusk**
NU	nulg
LH	lehis
SD	seedermänd
TS	ebatsuuga
JP	jugapuu
TO	teised okaspuuliigid

Lehtpuud:			
TA	tamm	**HB**	**haab**
SA	saar	LM	sanglepp
VA	**vaher**	**LV**	**hall lepp**
JA	jalakas	**PN**	**pärn**
KP	künnapuu	PP	pappel
KS	**kask**	RE	remmelgas
TL	teised lehtpuuliigid		

Põõsad:					
PA	paju	SP	sarapuu	TM	toomingas
PI	**pihlakas**	PK	paakspuu	TY	türnpuu
KL	kuslapuu	KD	kadakas	TP	Teised põõsaliigid

Arenguklassid:	
Lage ala	Ala, kus põhirinne puudub ja kus kultiveeritud või looduslikult tärganud metsataimed puuduvad või on neid vähem kui 500 tk/ha.
Selguseta ala	Kultiveeritud või looduslikult uuenev ala, kus kasvab ülepinnaliselt vähemalt 500 elujõulist metsataime hektari kohta.
Noorendik	Kultiveeritud või looduslikult uuenenud ala, kus hektaril kasvab ülepinnaliselt vähemalt 1500 1,3 m kõrgust või kõrgemat puud ja kus peapuuliigi puude keskmine rinnasdiameeter on kuni 6 cm (kaasa arvatud).
Latimets	Puistu peapuuliigi keskmise rinnasdiameetriga üle 6 cm ja kuni 12 cm (kaasaarvatud) ning kaalutud keskmise vanusega alla 1/2 kaalutud keskmisest küpsusvanusest.
Keskealine mets	Puistu, mille kaalutud keskmine vanus on üle kümne aasta väiksem kaalutud keskmisest küpsusvanusest ja mille: 1) peapuuliigi keskmine rinnasdiameeter on suurem kui 12 cm; 2) peapuuliigi keskmine rinnasdiameeter on väiksem kui 12 cm, kuid vanus ½ küpsusvanusest või enam.
Valmiv mets	Puistu, mille kaalutud keskmine vanus on kümme või vähem aastat väiksem kaalutud keskmisest küpsusvanusest
Küps mets	Puistu, mille kaalutud keskmine vanus on võrdne kaalutud keskmise küpsusvanusega või ületab selle.

Metsakasvukohatüübid:					
LL	leesikaloo	**JK**	**jänesekapsa**	LD	lodu
LU	lubikaloo	SL	sinilille	MD	madalsoo
KL	kastikuloo	ND	naadi	SS	siirdesoo
SM	sambliku	SJ	sõnajala	MP	mineraalne puistang
KN	kanarbiku	OS	osja	TP	turbane puistang
PH	pohla	TR	tarna	MO	mustika-kõdusoo
JP	jänesekapsa-pohla	AN	angervaksa	**JO**	**jänesekapsa-kõdusoo**
MS	mustika	TA	tarna-angervaksa	RB	raba
KM	karusambla-mustika	SN	sinika		
JM	jänesekapsa-mustika	KR	karusambla		

Raie järjekord:	
1. järjekord	raiuda tuleks esimese viie aasta jooksul
2. järjekord	raiuda tuleks järgmise viie aasta jooksul
Kiire	raiuda esimesel võimalusel

POHLAMÄE Mustvee vald

KINNISTU KATASTRIÜKSUSED JA ERALDISED

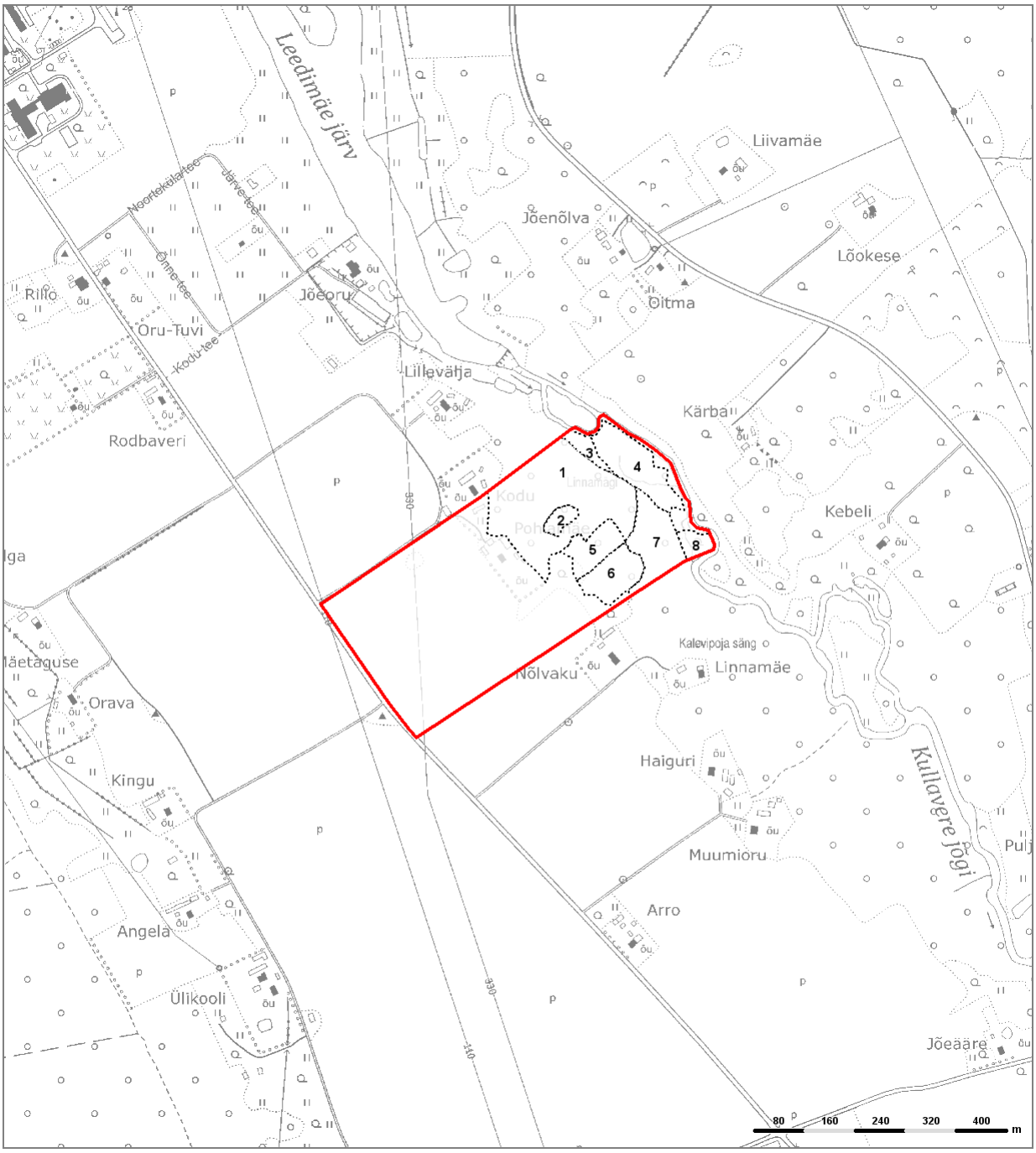

Aluskaart: Riigi Maa-amet

KOITMAA METSAKORRALDUS 2021

Kaardi mõõtkava 1 : 10000

POHLAMÄE
71301:002:0510

Voore küla
Mustvee vald
Jõgeva maakond

kitsendused puuduvad	katastriüksuse piir
looalad	kõlvikupiir
loodusreservaat	eraldise piir
sihtkaitsevöönd	kraav kuni 12 m laiuse trassiga
piiranguvöönd	pinnasetee
hoiuala	siht, trass laius 6-10 m
üksikobjekt	oja, kraav, jõgi
kohalik loodusobjekt	kruusatee
püsielupaiga sihtkaitsevöönd	metsatee
püsielupaiga piiranguvöönd	eraldis jätkub üle joone
kallas, rand piianguvöönd	00000:00 katastritunnus
muud piirangud	31 eraldise nr

METSAMAJANDAMISE KITSENDUSED

Eraldis	Eraldise pindala (ha)	Kitsenduse põhjus	Kitsenduse pindala (ha)	Selgitus
1	2,76	Muinsuskaitseobjekt	2,76	
2	0,15	Muinsuskaitseobjekt	0,15	
3	0,17	Muinsuskaitseobjekt	0,17	
5	0,46	Muinsuskaitseobjekt	0,46	
Kokku	**3,54**		**3,54**	

METSAMAA JA PUISTUTE ÜLDISELOOMUSTUS

Pea-puuliik	Lagedad alad (ha)	Selguseta alad (ha)	Puistute								
			Pindala (ha)	Tagavara		Aastane juurdekasv		Keskmine			
				(tm)	(tm/ha)	(tm)	(tm/ha)	Vanus	Boniteet	I rinde täius
Kuusk			4,03	891	221	18	4,5	84	1,0	47,8
Kask			0,57	101	178	6	11,1	20	1,0	110,0
Hall lepp			1,34	159	119	5	3,9	50	2,1	67,2
Kokku			**5,94**	**1151**	**194**	**30**	**5,0**	**70**	**1,1**	**58,2**

Juurdekasv on 2,6 % üldtagavarast

Keskmise I rinde täiuse arvutusest on välja jäetud noorendikud, kuna noorendike täius ei ole tuletatud ristlõikepindalade summast

METSAMAA JAGUNEMINE KASVUKOHATÜÜPIDE JÄRGI (HA)

Kasvukohatüüp	Peapuuliik (ha)			Kokku	
	KU	KS	LV	ha	%
Jänesekapsa	4,03	0,57	0,15	**4,75**	80,00
Jänesekapsa-kõdusoo			1,19	**1,19**	20,00
Kokku	**4,03**	**0,57**	**1,34**	**5,94**	100,0

TAGAVARA JAGUNEMINE ARENGUKLASSIDE JA PUULIIKIDE JÄRGI

Arenguklass	Pindala (ha)	Koosseisupuuliikide tagavarad (tm)										Surnud metsa tagavara (tm)
		HB	KU	VA	PN	PI	KS	LV	MA	Kokku		
										tm	tm/ha	
Latimetsad	0,46		47				20			68	147	
Keskealised metsad	0,57		40				61			101	178	
Küpsed metsad	4,91	88	548	6	86	6	41	180	29	982	200	96
Kokku	**5,94**	**88**	**636**	**6**	**86**	**6**	**123**	**180**	**29**	**1151**	**194**	**96**
Koosseisupuuliigi tagavara %		8,0	55,0		7,0		11,0	16,0	3,0	100,0		

PINDALA JAGUNEMINE PEAPUULIIKIDE JA VANUSTE JÄRGI (HA)

Vanuseastmed (a.)	Peapuuliik			Kokku (ha)
	KU	KS	LV	
Lagedad alad				
Selguseta alad				
kuni 9				
10 - 19				
20 - 29	0,46	0,57		**1,03**
30 - 39				
40 - 49				
50 - 59			1,34	**1,34**
60 - 69				
70 - 79				
80 - 89	0,81			**0,81**
90 - 99	2,76			**2,76**
100 - 109				
110 - 119				
120 - 129				
130 - 139				
140 - 149				
150 ja vanemad				
Kokku	**4,03**	**0,57**	**1,34**	**5,94**
%	67,8	9,6	22,6	100,0

POHLAMÄE Mustvee vald

PUULIIKIDE JAGUNEMINE SORTIMENTIDESSE

Puuliik	Peenema otsa diameetrid (cm)	Jämepalk (tm)	Peenpalk (tm)	Paberipuu (tm)	Küttepuu (tm)	Jääk (tm)	Kokku (tm)
Kuusk	18 - 10 - 6 - 5	254	115	110	58	98	**635**
Hall lepp	0 - 0 - 0 - 5				152	28	**180**
Kask	18 - 13 - 6 - 5	13	15	67	10	18	**123**
Haab	18 - 11 - 7 - 5	3		34	34	15	**86**
Pärn	18 - 13 - 6 - 5	28	4		3	48	**83**
Mänd	18 - 10 - 6 - 5	20	3	2	1	4	**30**
Pihlakas	0 - 0 - 0 - 5				4		**4**
Vaher	18 - 13 - 0 - 5	1	1		1	1	**4**
	Kokku	**319**	**138**	**213**	**263**	**212**	**1145**

RAIETE JAGUNEMINE SORTIMENTIDESSE

Puuliik	Peenema otsa diameetrid (cm)	Jämepalk (tm)	Peenpalk (tm)	Paberipuu (tm)	Küttepuu (tm)	Jääk (tm)	Kokku (tm)
Kuusk	18 - 10 - 6 - 5	79	26	26	17	26	**174**
Hall lepp	0 - 0 - 0 - 5				88	24	**112**
Pärn	18 - 13 - 6 - 5	10	1		1	14	**26**
Kask	18 - 13 - 6 - 5	4	3	12	3	4	**26**
Haab	18 - 11 - 7 - 5	1		4	4	2	**11**
Mänd	18 - 10 - 6 - 5	3	1			1	**5**
	Kokku	**97**	**31**	**42**	**113**	**71**	**354**

PINDALA JAGUNEMINE PEAPUULIIKIDE JA BONITEEDI JÄRGI (HA)

Boniteediklass	Peapuuliik			Kokku	
	KU	KS	LV	(ha)	%
Ia	0,46	0,57		**1,03**	17,3
I	3,57		0,15	**3,72**	62,7
II			0,84	**0,84**	14,1
III			0,35	**0,35**	5,9
IV					
V					
Va					
Kokku	**4,03**	**0,57**	**1,34**	**5,94**	100,0

PUIDUKASUTUSE MAHT

Raie nimetus	Pindala (ha)	Raiutav tagavara (tm)									Väljaraie (tm/ha)
		Kasvav mets puuliigiti							Surnud mets	Kokku	
		LV	KS	KU	PN	HB	MA	Kokku			
Hooldusraied											
Valgustusraie											
Harvendusraie	0,57		12	12				24		**24**	42
Sanitaarraie											
Valikraie											
Uuendusraied											
Lageraie	1,83	112	13	162	27	11	4	329	27	**356**	195
Turberaie											
Aegjärkne raie											
Häilraie											
Veerraie											
Trassiraie											
Kujundusraie											
Kokku	**2,40**	**112**	**25**	**174**	**27**	**11**	**4**	**353**	**27**	**380**	**158**

Puidukasutus metsa raiena on 380 tm ehk keskmiselt 38 tm aastas.
Keskmine aastane metsa raie on 3,3 % metsa üldtagavarast.
Lageraie keskmine aastane pindala on 3,1 % metsamaa pindalast.

POHLAMÄE Mustvee vald

UUENDUSRAIETE NIMEKIRI

Eraldise number	Raieliik	Pea-puuliik	Raie järjekord	Pindala (ha)	Väljaraiutav tagavara (tm)						
					LV	KS	KU	PN	HB	MA	Kokku
4	Lageraie	Hall lepp	1	0,84	94	2	2				**97**
7	Lageraie	Kuusk	1	0,81		11	160	27	11	4	**212**
8	Lageraie	Hall lepp	1	0,18	18						**18**
			Kokku	**1,83**	**112**	**13**	**162**	**27**	**11**	**4**	**329**

Sealhulgas:

Lageraied	Kuusik	0,81 ha
	Hall-lepik	1,02 ha

HOOLDUSRAIETE NIMEKIRI

Eraldise number	Raieliik	Raie järjekord	Pindala (ha)	Kasvava metsa tagavara (tm)	Raiutav tagavara (tm)	Väljaraie protsent	
						eraldise tagavarast	I rinde tagavarast
6	Harvendusraie	1	0,57	101	24	24	24
		Kokku	**0,57**	**101**	**24**		

Sealhulgas:

Harvendusraie 0,56 ha

UUENDUS- JA METSAHOOLDUSTÖÖDE NIMEKIRI

Eraldise number	Pindala (ha)	Peapuuliik	Arenguklass	Kasvukoha-tüüp	Uuendamise või hooldamise viis	Soovitatav	
						puuliik	kohtade arv/ha
4	0,84	Hall lepp	Küps mets	JO	Looduslikule uuendamisele jätmine		
7	0,81	Kuusk	Küps mets	JK	Maapinna mineraliseerimine		
					Istutamine	KS	1500
					Kultuuride hooldamine		
8	0,18	Hall lepp	Küps mets	JO	Looduslikule uuendamisele jätmine		

POHLAMÄE Mustvee vald

TAKSEERKIRJELDUS 71301:002:0510

Eraldis 1

Pindala: 2,76 ha **M_{ha} = 219 tm** M_{er} **= 604 tm**

Muinsuskaitseobjekt, 2,76 ha

Küps jänesekapsa kuusik; I bon; H_{100} = 30,7; Keskmine tuleoht (III)

Rinne I: T = 37 % G = 14 m²/ha M_{ha} = 185 tm A_k = 92 A_{kr} = 67 D_k = 32 D_{kr} = 26

Rinne II: T = 15 % G = 4 m²/ha M_{ha} = 34 tm

Lamapuitu 50 tm/ha Surnud puitu 25 tm/ha

Jooksev juurdekasv: 2.9 tm/ha/a Tagavara 218 tm/ha, prognoositav tagavara 10a. pärast 239 tm/ha

Rinne	%	Puuliik	Vanus	H (m)	D (cm)	Päritolu	Tagavara		Arvutuslik puude arv (tk/ha)	Raie (%)
							tm/ha	tm/er		
1	50	**KU**	95	30,0	35	S	92	253	68	
1	15	HB	90	30,0	34	V	28	77	23	
1	15	KU	65	23,0	24	S	28	77	55	
1	10	PN	90	26,0	30	S	19	52	22	
1	5	KS	90	28,0	32	S	9	25	9	
1	5	MA	95	28,0	36	S	9	25	7	
2	60	KU	40	14,0	14	S	20	55	167	
2	30	LV	50	19,0	18	V	10	28	44	
2	5	PI	40	18,0	20	S	2	6	6	
2	5	VA	40	16,0	19	S	2	6	7	
							219	**604**		

Iseärasused: Koosseis ebaühtlane

Vanus ebaühtlane

Täius või liitus ebaühtlane

Kahjustused: 1. rinde Haab; Kahjustus: Haavataelik, osakaal 75%

1. rinde Kuusk; Kahjustus: Juurepess, osakaal 25%

Eraldis 2

Pindala: 0,15 ha **M_{ha} = 229 tm** M_{er} **= 34 tm**

Muinsuskaitseobjekt, 0,15 ha

Küps jänesekapsa hall-lepik; I bon; H_{100} = 27,5; Väike tuleoht (IV)

Rinne I: T = 75 % G = 24 m²/ha M_{ha} = 229 tm

Jooksev juurdekasv: 3.9 tm/ha/a Tagavara 229 tm/ha, prognoositav tagavara 10a. pärast 263 tm/ha

Rinne	%	Puuliik	Vanus	H (m)	D (cm)	Päritolu	Tagavara		Arvutuslik puude arv (tk/ha)	Raie (%)
							tm/ha	tm/er		
1	90	**LV**	50	21,0	22	V	206	31	569	
1	10	KS	55	26,0	22	S	23	3	51	
							229	**34**		

Eraldis 3

Pindala: 0,17 ha **M_{ha} = 57 tm** M_{er} **= 10 tm**

Muinsuskaitseobjekt, 0,17 ha

Küps jänesekapsa-kõdusoo hall-lepik; III bon; H_{100} = 22,4; Väga väike tuleoht (V)

Rinne I: T = 40 % G = 9 m²/ha M_{ha} = 57 tm

Jooksev juurdekasv: 3.8 tm/ha/a Tagavara 57 tm/ha, prognoositav tagavara 10a. pärast 85 tm/ha

Rinne	%	Puuliik	Vanus	H (m)	D (cm)	Päritolu	Tagavara		Arvutuslik puude arv (tk/ha)	Raie (%)
							tm/ha	tm/er		
1	50	**LV**	50	16,0	18	V	29	5	149	
1	50	LV	25	11,0	10	V	28	5	655	
							57	**10**		

Iseärasused: Koosseis ebaühtlane

Vanus ebaühtlane

Eraldis 4

Pindala: 0,84 ha **M_{ha} = 116 tm** M_{er} **= 97 tm**

Küps jänesekapsa-kõdusoo hall-lepik; II bon; H_{100} = 23,5; Väga väike tuleoht (V)

Rinne I: T = 75 % G = 17 m²/ha M_{ha} = 116 tm

Lamapuitu 30 tm/ha Surnud puitu 10 tm/ha

Jooksev juurdekasv: 4.3 tm/ha/a Tagavara 117 tm/ha, prognoositav tagavara 10a. pärast 191 tm/ha

Rinne	%	Puuliik	Vanus	H (m)	D (cm)	Päritolu	Tagavara		Arvutuslik puude arv (tk/ha)	Raie (%)
							tm/ha	tm/er		
1	76	**LV**	50	17,0	19	V	90	75	399	100
1	20	LV	15	8,0	6	V	22	18	1869	100
1	2	KS	60	22,0	22	S	2	2	6	100
1	2	KU	50	20,0	20	S	2	2	7	100
							116	**97**		

Iseärasused: Raied ainult talvetingimustes

Täius või liitus ebaühtlane

Kahjustused: 1. rinde Hall lepp; Kahjustus: teised tüvemädanikud (seened), osakaal 30%

Planeeritud tööd: Lageraie 1. järjekord, pindala 0,84 ha

Looduslikule uuendamisele jätmine 1. järjekord, pindala 0,84 ha

Eraldis 5

Pindala: 0,46 ha **M_{ha} = 147 tm** M_{er} **= 68 tm**

Muinsuskaitseobjekt, 0,46 ha

Latimets jänesekapsa kuusik; Ia bon; H_{100} = 36,3; Väga suur tuleoht (I)

Rinne I: T = 100 % G = 22 m²/ha M_{ha} = 147 tm A_k = 20 A_{kr} = 60 D_k = 11 D_{kr} = 26

Jooksev juurdekasv: 14.0 tm/ha/a

Rinne	%	Puuliik	Vanus	H (m)	D (cm)	Päritolu	Tagavara		Arvutuslik puude arv (tk/ha)	Raie (%)
							tm/ha	tm/er		
1	70	**KU**	20	10,0	11	S	103	48	1763	
1	30	KS	20	17,0	14	S	44	20	352	
							147	**68**		

Iseärasused: Täius või liitus ebaühtlane

Vanus ebaühtlane

Kuusk osaliselt teises rindes

POHLAMÄE Mustvee vald

TAKSEERKIRJELDUS 71301:002:0510

Eraldis 6

Pindala: 0,57 ha **M_{ha} = 178 tm** M_{er} **= 101 tm**

Keskealine jänesekapsa kaasik; Ia bon; H_{100} = 34,0; Väike tuleoht (IV)

Rinne I: T = 110 % G = 25 m²/ha M_{ha} = 178 tm A_k = 20 A_{kr} = 60 D_k = 13 D_{kr} = 26

Jooksev juurdekasv: 11.1 tm/ha/a Tagavara 178 tm/ha, prognoositav tagavara 10a. pärast 513 tm/ha

Rinne	%	Puuliik	Vanus	H (m)	D (cm)	Päritolu	Tagavara		Arvutuslik puude arv (tk/ha)	Raie (%)
							tm/ha	tm/er		
1	60	**KS**	20	17,0	13	S	107	61	988	20
1	40	KU	20	10,0	11	S	71	40	1220	30
							178	**101**		

Iseärasused: Vanus ebaühtlane

Täius või liitus ebaühtlane

Planeeritud tööd: Harvendusraie 1. järjekord, pindala 0,57 ha

POHLAMÄE Mustvee vald

TAKSEERKIRJELDUS 71301:002:0510

Eraldis 7

Pindala: 0,81 ha **M_{ha} = 270 tm** M_{er} **= 219 tm**

Küps jänesekapsa kuusik; I bon; H_{100} = 30,3; Keskmine tuleoht (III)

Rinne I: T = 55 % G = 21 m²/ha M_{ha} = 270 tm A_k = 85 A_{kr} = 68 D_k = 28 D_{kr} = 26

Lamapuitu 10 tm/ha Surnud puitu 20 tm/ha

Jooksev juurdekasv: 4.6 tm/ha/a Tagavara 270 tm/ha, prognoositav tagavara 10a. pärast 282 tm/ha

Rinne	%	Puuliik	Vanus	H (m)	D (cm)	Päritolu	Tagavara		Arvutuslik puude arv (tk/ha)	Raie (%)
							tm/ha	tm/er		
1	73	**KU**	85	28,0	28	S	197	160	242	100
1	15	PN	85	26,0	32	S	41	33	43	80
1	5	HB	85	30,0	32	V	13	11	13	100
1	5	KS	85	28,0	30	S	14	11	15	100
1	2	MA	90	28,0	34	S	5	4	5	100
							270	**219**		

Iseärasused: Kuusk osaliselt teises rindes

Vanus ebaühtlane

Täius või liitus ebaühtlane

Kahjustused: 1. rinde Kuusk; Kahjustus: tüve putukkahjurid, osakaal 10%

1. rinde Haab; Kahjustus: Haavataelik, osakaal 30%

Planeeritud tööd: Lageraie 1. järjekord, pindala 0,81 ha

Maapinna mineraliseerimine 1. järjekord, pindala 0,81 ha

Istutamine, Kask 1. järjekord, pindala 0,81 ha, puude arv 1500 tk/ha

Kultuuride hooldamine 1. järjekord, pindala 0,81 ha

Eraldis 8

Pindala: 0,18 ha **M_{ha} = 98 tm** M_{er} **= 18 tm**

Küps jänesekapsa-kõdusoo hall-lepik; III bon; H_{100} = 22,4; Väga väike tuleoht (V)

Rinne I: T = 50 % G = 13 m²/ha M_{ha} = 98 tm

Surnud puitu 15 tm/ha

Jooksev juurdekasv: 2.0 tm/ha/a Tagavara 98 tm/ha, prognoositav tagavara 10a. pärast 114 tm/ha

Rinne	%	Puuliik	Vanus	H (m)	D (cm)	Päritolu	Tagavara		Arvutuslik puude arv (tk/ha)	Raie (%)
							tm/ha	tm/er		
1	100	**LV**	50	16,0	19	V	98	18	459	100
							98	**18**		

Iseärasused: Raied ainult talvetingimustes

Kahjustused: 1. rinde Hall lepp; Kahjustus: teised tüvemädanikud (seened), osakaal 50%

Planeeritud tööd: Lageraie 1. järjekord, pindala 0,18 ha

Looduslikule uuendamisele jätmine 1. järjekord, pindala 0,18 ha

POHLAMÄE Mustvee vald

PUISTU PLAAN

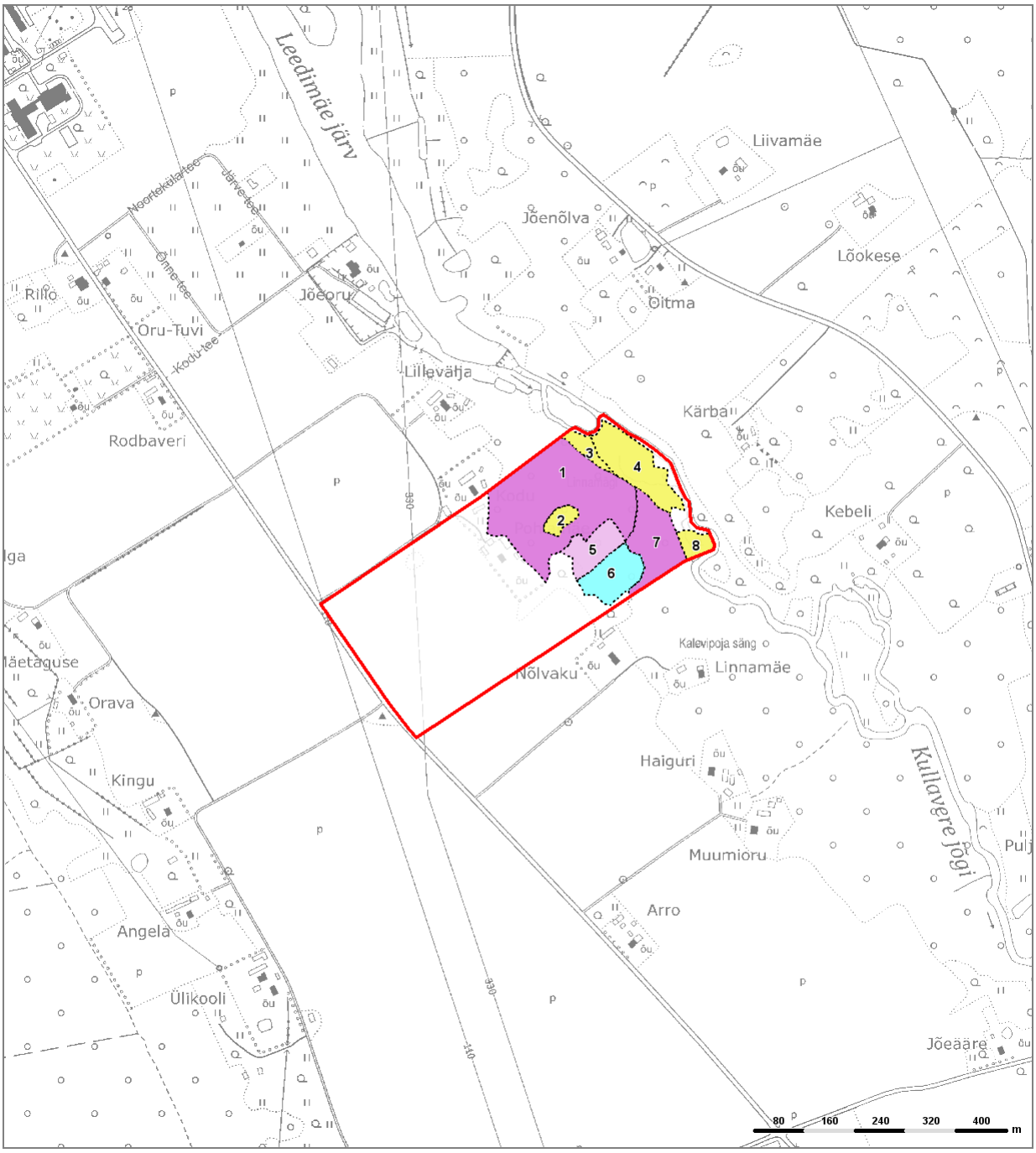

Aluskaart: Riigi Maa-amet

KOITMAA METSAKORRALDUS 2021

Kaardi mõõtkava 1 : 10000

POHLAMÄE
71301:002:0510

Voore küla
Mustvee vald
Jõgeva maakond



POHLAMÄE Mustvee vald

METSAMAJANDUSLIKE TÖÖDE PLAAN

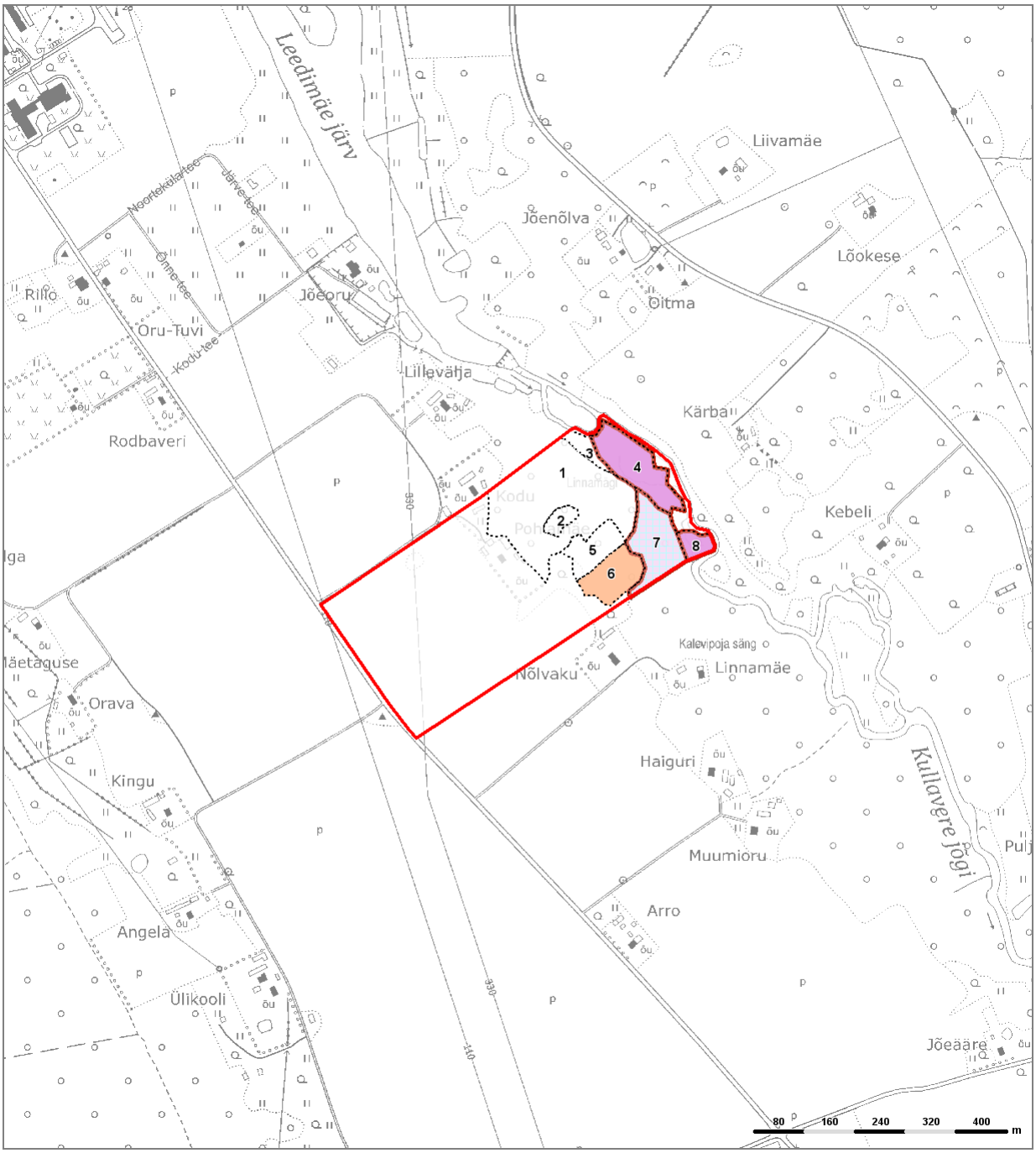

Aluskaart: Riigi Maa-amet

KOITMAA METSAKORRALDUS 2021

Kaardi mõõtkava 1 : 10000

POHLAMÄE
71301:002:0510

Voore küla
Mustvee vald
Jõgeva maakond

- looduslikule uuenemisele jäetav lageraieala
- looduslikule uuendusele kaasaaitamisega lageraieala
- kultiveeritav lageraieala
- sanitaarraie
- aegjärkne raie
- valikraie
- häilraie
- kultiveerimine
- veerraie
- maapinna mineraliseerimine
- valgustusraie
- kultuuride hooldamine
- harvendusraie
- lageraielangi piir
- looduslikule uuenemisele kaasaaitamine