

Maaüksuse asukoht

Maakond Saare maakond	Vald / linn Saaremaa vald	Metskond
Kinnistu number 970034	Kinnistu nimetus LAGEMAA	

Number	Esitamise kp	Katastritunnus	Kvartal	Eraldis	Pindala (ha)	Tööliik	Maht (tm)	Otsuse kp	Otsus	Kehtiv kuni
50000646346	25.03.2022	27001:002:0271		1	0.38	lageraie	102	07.04.2022	JAH	06.04.2023
50000646348	25.03.2022	27001:002:0271		2	1.25	lageraie	319	25.03.2022	JAH	24.03.2023
50000646350	25.03.2022	27001:002:0271		3	1.07	lageraie	242	25.03.2022	JAH	24.03.2023
50000646352	25.03.2022	27001:002:0271		4	0.36	lageraie	23	25.03.2022	JAH	24.03.2023
50000646354	25.03.2022	27001:002:0271		5	0.60	lageraie	198	25.03.2022	JAH	24.03.2023
50000646356	25.03.2022	27001:002:0271		6	0.10	lageraie	7	25.03.2022	JAH	24.03.2023
50000646358	25.03.2022	27001:002:0271		7	0.56	harvendusraie	10	25.03.2022	JAH	24.03.2023
50000646360	25.03.2022	27001:002:0271		10	0.19	harvendusraie	2	25.03.2022	JAH	24.03.2023

Registreerimisest keeldumise põhjused/soovitused/täiendavad tingimused

Metsateatis nr **50000646346**, katastritunnus 27001:002:0271, eraldis nr 1.

Lugupeetud metsateatise esitaja. Kavandate raiet III kaitsekategooria taimeliigi kahelehine käoheel ja harilik pors elupaigaga piirneval alal.

Kaitsealuse taimeliigi elupaiga täpsed piirid on nähtavad Metsaportaalis (register.metsad.ee) kinnistu omanikuna sisse logides.

Looduskaitseaduse § 55 lõike 8 alusel on soovitatav teha raieid külmunud pinnasega ning vältida elupaika kokkuveoteede rajamist, raiejäätmete kuhjamist või seal põletamist. Soovitus on antud, et aidata kaasa liigi säilimisele selles elupaigas. Viide liigile: http://eseis.ut.ee/efloora/Eesti-vte/species/Platanthera_bifolia.html.

Täname, et majandate metsa säästvalt!

Metsateatis vastab Metsaseaduse §41 lg 8¹ nõuetele. Otsust on võimalik vaidlustada 30 päeva jooksul teatavaks tegemisest arvates, esitades vaide Keskkonnaametile haldusmenetluse seaduses sätestatud korras või kaebuse halduskohtusse halduskohtumenetluse seadustikus sätestatud korras.

Looduskaitseaduse (LKS §55 lg 6¹) alusel on keelatud looduslikult esinevate lindude tahtlik häirimine, eriti pesitsemise ja poegade üleskasvatamise ajal. Lindude pesitsemise tippaeg on aprilli keskpaigast suve keskpaigani. Lindude asustustihedus on reeglina kõrgem segametsades (laane-, salu- ja soovikumetsades) ning kasvab metsa vanuse tõustes.

Aitäh, et aitad hoida loodust ja elurikkust.

Metsateatis nr **50000646348**, katastritunnus 27001:002:0271, eraldis nr 2.

Hoiatus! Tööala kattub kaitstava loodusobjektiga: III kategooria kaitsealune liik: Platanthera bifolia (kahelehine käoheel). Lugupeetud metsateatise esitaja. Kavandate raiet III kaitsekategooria taimeliigi kahelehine käoheel elupaigas. Kaitsealuse taimeliigi elupaiga täpsed piirid on nähtavad Metsaportaalis (register.metsad.ee) kinnistu omanikuna sisse logides. Looduskaitseaduse § 55 lõike 8 alusel on soovitatav teha raieid külmunud pinnasega ning vältida elupaika kokkuveoteede rajamist, raiejäätmete kuhjamist või seal põletamist. Soovitus on antud, et aidata kaasa liigi säilimisele selles elupaigas. Viide liigile: http://eseis.ut.ee/efloora/Eesti-vte/species/Platanthera_bifolia.html. Täname, et majandate metsa säästvalt!

Metsateatis vastab Metsaseaduse §41 lg 8¹ nõuetele. Otsust on võimalik vaidlustada 30 päeva jooksul teatavaks tegemisest arvates, esitades vaide Keskkonnaametile haldusmenetluse seaduses sätestatud korras või kaebuse halduskohtusse halduskohtumenetluse seadustikus sätestatud korras.

Looduskaitseaduse (LKS §55 lg 6¹) alusel on keelatud looduslikult esinevate lindude tahtlik häirimine, eriti pesitsemise ja poegade üleskasvatamise ajal. Lindude pesitsemise tippaeg on aprilli keskpaigast suve keskpaigani. Lindude asustustihedus on reeglina kõrgem segametsades (laane-, salu- ja soovikumetsades) ning kasvab metsa vanuse tõustes.

Aitäh, et aitad hoida loodust ja elurikkust.

Metsateatis nr **50000646350**, katastritunnus 27001:002:0271, eraldis nr 3.

Hoiatus! Tööala kattub kaitstava loodusobjektiga: III kategooria kaitsealune liik: *Platanthera bifolia* (kahelehine käokeel). Lugupeetud metsateatise esitaja. Kavandate raiet III kaitsekategooria taimeliigi kahelehine käokeel elupaigas. Kaitsealuse taimeliigi elupaiga täpsed piirid on nähtavad Metsaportaalis (register.metsad.ee) kinnistu omanikuna sisse logides. Looduskaitseaduse § 55 lõike 8 alusel on soovitatav teha raieid külmunud pinnasega ning vältida elupaika kokkuveoteede rajamist, raiejäätmete kuhjamist või seal põletamist. Soovitus on antud, et aidata kaasa liigi säilimisele selles elupaigas. Viide liigile: http://eseis.ut.ee/efloora/Eesti-vte/species/Platanthera_bifolia.html. Täname, et majandate metsa säästvalt!

Metsateatis vastab Metsaseaduse §41 lg 8¹ nõuetele. Otsust on võimalik vaidlustada 30 päeva jooksul teatavaks tegemisest arvates, esitades vaide Keskkonnaametile haldusmenetluse seaduses sätestatud korras või kaebuse halduskohtusse halduskohtumenetluse seadustikus sätestatud korras.

Looduskaitseaduse (LKS §55 lg 6¹) alusel on keelatud looduslikult esinevate lindude tahtlik häirimine, eriti pesitsemise ja poegade üleskasvatamise ajal. Lindude pesitsemise tippaeg on aprilli keskpaigast suve keskpaigani. Lindude asustustihedus on reeglina kõrgem segametsades (laane-, salu- ja soovikumetsades) ning kasvab metsa vanuse tõustes.

Aitäh, et aitad hoida loodust ja elurikkust.

Metsateatis nr **50000646352**, katastritunnus 27001:002:0271, eraldis nr 4.

Metsateatis vastab Metsaseaduse §41 lg 8¹ nõuetele. Otsust on võimalik vaidlustada 30 päeva jooksul teatavaks tegemisest arvates, esitades vaide Keskkonnaametile haldusmenetluse seaduses sätestatud korras või kaebuse halduskohtusse halduskohtumenetluse seadustikus sätestatud korras.

Looduskaitseaduse (LKS §55 lg 6¹) alusel on keelatud looduslikult esinevate lindude tahtlik häirimine, eriti pesitsemise ja poegade üleskasvatamise ajal. Lindude pesitsemise tippaeg on aprilli keskpaigast suve keskpaigani. Lindude asustustihedus on reeglina kõrgem segametsades (laane-, salu- ja soovikumetsades) ning kasvab metsa vanuse tõustes.

Aitäh, et aitad hoida loodust ja elurikkust.

Metsateatis nr **50000646354**, katastritunnus 27001:002:0271, eraldis nr 5.

Metsateatis vastab Metsaseaduse §41 lg 8¹ nõuetele. Otsust on võimalik vaidlustada 30 päeva jooksul teatavaks tegemisest arvates, esitades vaide Keskkonnaametile haldusmenetluse seaduses sätestatud korras või kaebuse halduskohtusse halduskohtumenetluse seadustikus sätestatud korras.

Looduskaitseaduse (LKS §55 lg 6¹) alusel on keelatud looduslikult esinevate lindude tahtlik häirimine, eriti pesitsemise ja poegade üleskasvatamise ajal. Lindude pesitsemise tippaeg on aprilli keskpaigast suve keskpaigani. Lindude asustustihedus on reeglina kõrgem segametsades (laane-, salu- ja soovikumetsades) ning kasvab metsa vanuse tõustes.

Aitäh, et aitad hoida loodust ja elurikkust.

Metsateatis nr **50000646356**, katastritunnus 27001:002:0271, eraldis nr 6.

Metsateatis vastab Metsaseaduse §41 lg 8¹ nõuetele. Otsust on võimalik vaidlustada 30 päeva jooksul teatavaks tegemisest arvates, esitades vaide Keskkonnaametile haldusmenetluse seaduses sätestatud korras või kaebuse halduskohtusse halduskohtumenetluse seadustikus sätestatud korras.

Looduskaitseaduse (LKS §55 lg 6¹) alusel on keelatud looduslikult esinevate lindude tahtlik häirimine, eriti pesitsemise ja poegade üleskasvatamise ajal. Lindude pesitsemise tippaeg on aprilli keskpaigast suve keskpaigani. Lindude asustustihedus on reeglina kõrgem segametsades (laane-, salu- ja soovikumetsades) ning kasvab metsa vanuse tõustes.

Aitäh, et aitad hoida loodust ja elurikkust.

Metsateatis nr **50000646358**, katastritunnus 27001:002:0271, eraldis nr 7.

Metsateatis vastab Metsaseaduse §41 lg 8¹ nõuetele. Otsust on võimalik vaidlustada 30 päeva jooksul teatavaks tegemisest arvates, esitades vaide Keskkonnaametile haldusmenetluse seaduses sätestatud korras või kaebuse halduskohtusse halduskohtumenetluse seadustikus sätestatud korras.

Looduskaitseseaduse (LKS §55 lg 6¹) alusel on keelatud looduslikult esinevate lindude tahtlik häirimine, eriti pesitsemise ja poegade üleskasvatamise ajal. Lindude pesitsemise tippaeg on aprilli keskpaigast suve keskpaigani. Lindude asustustihedus on reeglina kõrgem segametsades (laane-, salu- ja soovikumetsades) ning kasvab metsa vanuse tõustes.

Aitäh, et aitad hoida loodust ja elurikkust.

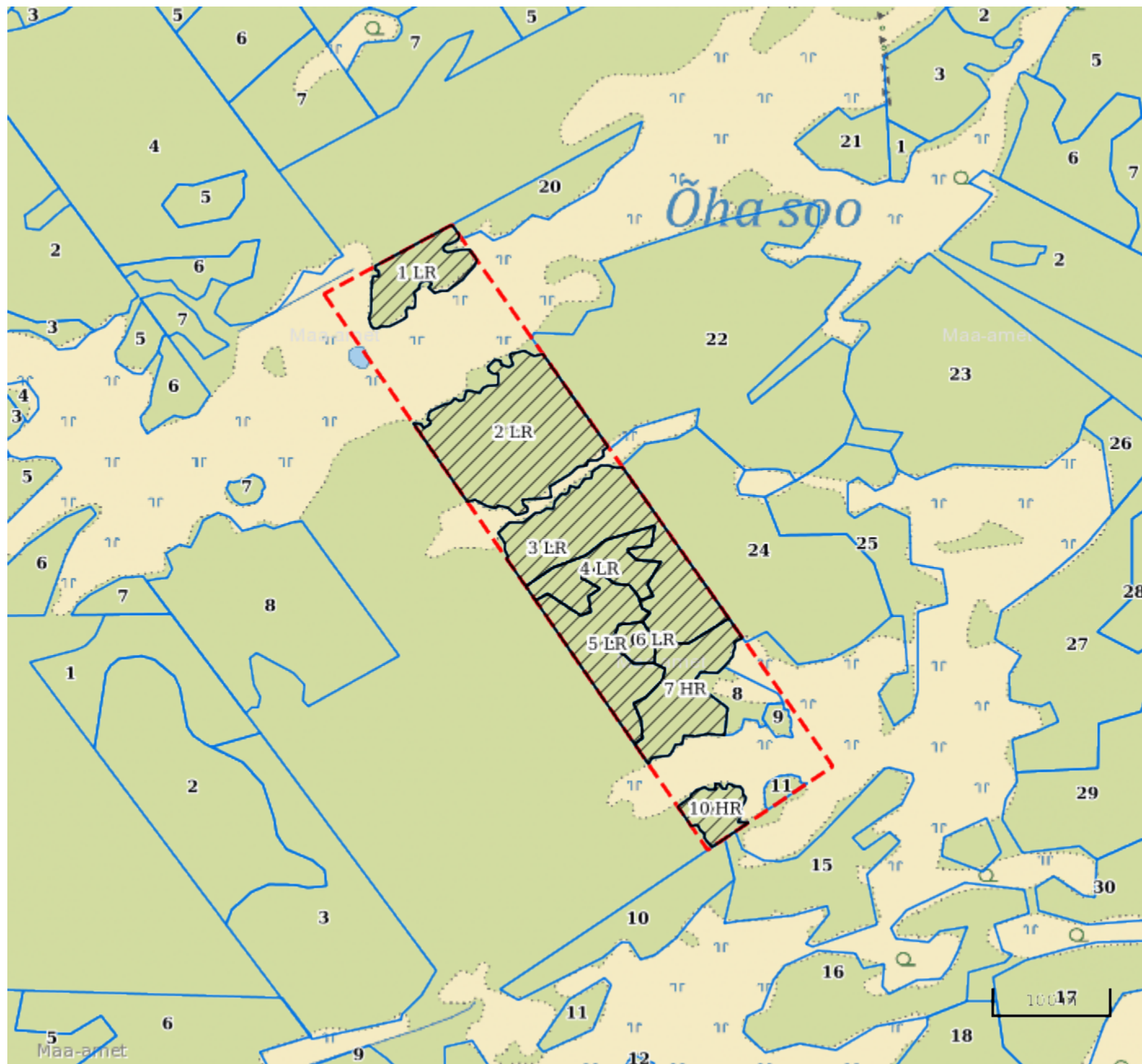
Metsateatis nr **50000646360**, katastritunnus 27001:002:0271, eraldis nr 10.

Metsateatis vastab Metsaseaduse §41 lg 8¹ nõuetele. Otsust on võimalik vaidlustada 30 päeva jooksul teatavaks tegemisest arvates, esitades vaide Keskkonnaametile haldusmenetluse seaduses sätestatud korras või kaebuse halduskohtusse halduskohtumenetluse seadustikus sätestatud korras.

Looduskaitseseaduse (LKS §55 lg 6¹) alusel on keelatud looduslikult esinevate lindude tahtlik häirimine, eriti pesitsemise ja poegade üleskasvatamise ajal. Lindude pesitsemise tippaeg on aprilli keskpaigast suve keskpaigani. Lindude asustustihedus on reeglina kõrgem segametsades (laane-, salu- ja soovikumetsades) ning kasvab metsa vanuse tõustes.






Aitäh, et aitad hoida loodust ja elurikkust.

Katastritunnus 27001:002:0271



Legend

1:5000

Kaardikiht	
	Põhikaart: Maa-amet 03.05.2022
	Metsaregister: Eraldised 03.05.2022
	Maa-amet: Katastriüksused 03.05.2022
	Metsaregister: Metsateatised 03.05.2022
	Metsaregister: Metsateatised (EI otsus) 03.05.2022
	Metsaregister: Kahjustusteatised 03.05.2022

Keskkonnaamet
 Registrikood 70008658
 Narva mnt 7a
 15172 Tallinn, Eesti

telefon: 662 5999
 e-post: klienditugi@keskkonnaamet.ee
<http://www.keskkonnaamet.ee>