

Maaüksuse asukoht

Maakond Saare maakond	Vald / linn Saaremaa vald	Metskond
Kinnistu number 3068434	Kinnistu nimetus POSTI	

Number	Esitamise kp	Katastritunnus	Kvartal	Eraldis	Pindala (ha)	Tööliik	Maht (tm)	Otsuse kp	Otsus	Kehtiv kuni
50000472635	26.02.2021	37301:002:0265		11	2.25	lageraie	374	01.03.2021	JAH	28.02.2022

Registreerimisest keeldumise põhjused/soovitused/täiendavad tingimused

Metsateatis nr **50000472635**, katastritunnus 37301:002:0265, eraldis nr 11.

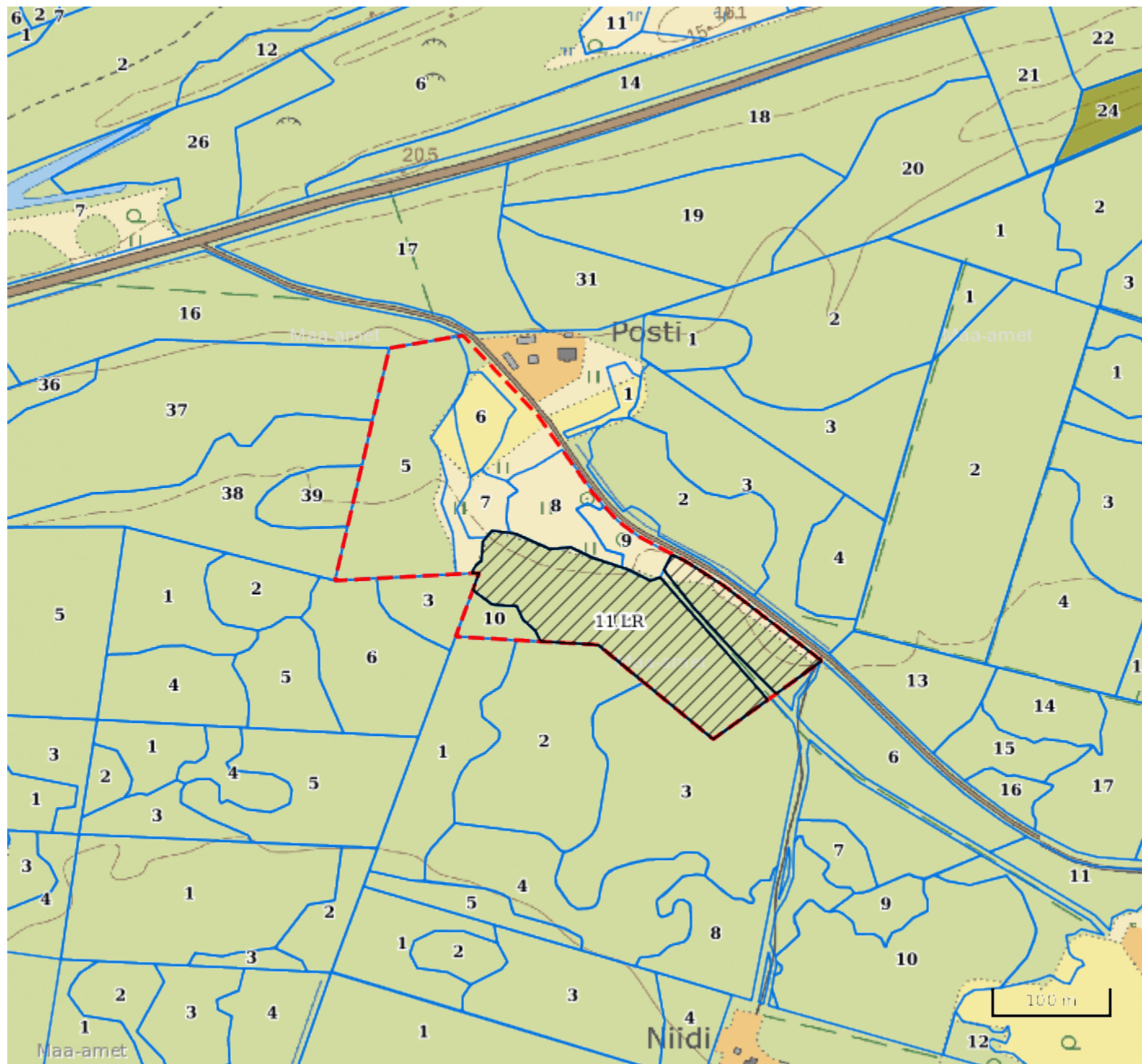
Hüpoteegipidaja nõusolek metsa raieks (Saare mk, Posti) 01.03.2021 nr 13-2/21/4378

Eesti Vabariigi kasuks seatud kehtiva hüpoteegiga

Saare maakond, Saaremaa vald, Kärla-Kulli küla, Posti (registriosa 3068434; katastriüksused 37301:002:0264-0265), kavandatud raie mahus 374 tm kooskõlastame.






Metsateatis vastab Metsaseaduse §41 lg 8¹ nõuetele. Otsust on võimalik vaidlustada 30 päeva jooksul teatavaks tegemisest arvates, esitades vaide Keskkonnaametile haldusmenetluse seaduses sätestatud korras või kaebuse halduskohtusse halduskohtumenetluse seadustikus sätestatud korras.

Katastritunnus 37301:002:0265



Legend

1:5000

Kaardikiht	
	Põhikaart: Maa-amet 08.04.2021
	Metsaregister: Eraldised 08.04.2021
	Maa-amet: Katastriüksused 08.04.2021
	Metsaregister: Metsateatised 08.04.2021
	Metsaregister: Metsateatised (EI otsus) 08.04.2021
	Metsaregister: Kahjustusteatised 08.04.2021

Keskkonnaamet
 Registrikood 70008658
 Narva mnt 7a
 15172 Tallinn, Eesti

telefon: 662 5999
 e-post: klienditugi@keskkonnaamet.ee
<http://www.keskkonnaamet.ee>