

## Maaüksuse asukoht

Maakond Harju maakond	Vald / linn Kose vald	Metskond
Kinnistu number 2624902	Kinnistu nimetus Küünimäe	

Number	Esitamise kp	Katastritunnus	Kvartal	Eraldis	Pindala (ha)	Tööliik	Maht (tm)	Otsuse kp	Otsus	Kehtiv kuni
50000949416	23.01.2024	33701:001:0531		2	1.61	lageraie	Ei kuvata	07.02.2024	JAH	06.02.2025
50000949418	23.01.2024	33701:001:0531		1	1.42	lageraie	Ei kuvata	07.02.2024	JAH	06.02.2025

## Registreerimisest keeldumise põhjused/soovitused/täiendavad tingimused

Metsateatis nr **50000949416**, katastritunnus 33701:001:0531, eraldis nr 2.

Lugupeetud metsateatise esitaja

Keskkonnaamet esitab teile lageraie registreerimise otsuse ja tingimused.

Kavandatud raiealast põhjapool paikneb looduslikku tasakaalu ohustavate võõrliikide nimekirja (keskkonnaministri 07.10.2004 määrus nr 126) kantud karuputke (*Heracleum sp.*) koloonia. Koloonia täpset asukohta näete metsaportaalis, kui lülitate kihtide menüüs muude kihtide alt aktiivseks karuputke kaardikihi.

Raie on lubatud järgmistel tingimustel:

1. Metsamaterjali ja raidmete ladustamine karuputke koloonias on keelatud.
2. Puidu kokku- ja väljavedu juhul, kui seda tehakse läbi karuputke koloonia, on lubatud vaid külmunud pinnasega.

Kavandatud raieala paikneb looduslikku tasakaalu ohustavate võõrliikide nimekirja (keskkonnaministri 07.10.2004 määrus nr 126) kantud karuputke (*Heracleum sp.*) koloonia läheduses. Metsamaterjali kokkuvedu läbi karuputke koloonia ei ole soovitatav. Kui see on siiski vajalik, siis ainult külmunud pinnase tingimustes, soovitavalt lumikatte olemasolul. Metsamaterjali ja raidmete ladustamine karuputke koloonias on keelatud, sest pinnasekahjustuste tekitamine kolooniates kutsub esile invasiivse võõrliigi seemnete levimise ja selle paljunemise. Keelu aluseks on looduskaitseaduse § 57 lg 10, mis sätestab, et võõrliikidega tehtavad toimingud, mis ei vasta Euroopa Parlamendi ja nõukogu määruses (EÜ) nr 1143/2014 looduslikku tasakaalu ohustavate võõrliikide sissetoomise ja levimise ennetamise ja ohjamise kohta (ELT L 317, 04.11.2014, lk 35–55) kehtestatud tingimustele, on keelatud.

Haldusmenetluse seaduse § 53 lg 2 ning keskkonnaministri 11.08.2017 määruse nr 28 „Metsateatise esitatavate andmete loetelu ning metsateatise esitamise, menetlemise ja registreerimise kord ning tähtajad” § 4 lg 2 kohaselt võib Keskkonnaamet kehtestada kõrvaltingimusi metsateatise kavandatud raie tegemiseks.

Lugupidamisega

Teet tamm  
metsahoiu vanemspetsialist

Täname, et majandate metsa säästvalt.

Metsateatis vastab Metsaseaduse §41 lg 8<sup>1</sup> nõuetele. Otsust on võimalik vaidlustada 30 päeva jooksul teatavaks tegemisest arvates, esitades vaide Keskkonnaametile haldusmenetluse seaduses sätestatud korras või kaebuse halduskohtusse halduskohtumenetluse seadustikus sätestatud korras.

Looduskaitseaduse ( LKS §55 lg 6<sup>1</sup>) alusel on keelatud looduslikult esinevate lindude tahtlik häirimine, eriti pesitsemise ja poegade üleskasvatamise ajal. Lindude pesitsemise tippaeg on aprilli keskpaigast suve keskpaigani. Lindude asustustihedus on reeglina kõrgem segametsades (laane-, salu- ja soovikumetsades) ning kasvab metsa vanuse tõustes.

Aitäh, et aitad hoida loodust ja elurikkust.

Metsateatis nr **50000949418**, katastritunnus 33701:001:0531, eraldis nr 1.

Lugupeetud metsateatise esitaja

Keskkonnaamet esitab teile lageraie registreerimise otsuse ja tingimused.

Kavandatud raiealast põhjapool paikneb looduslikku tasakaalu ohustavate võõrliikide nimekirja (keskkonnaministri 07.10.2004 määrus nr 126) kantud karuputke (*Heracleum sp.*) koloonia. Koloonia täpset asukohta näete metsaportaalis, kui lülitate kihtide menüüs muude kihtide alt aktiivseks karuputke kaardikihi.

Raie on lubatud järgmistel tingimustel:

1. Metsamaterjali ja raidmete ladustamine karuputke koloonias on keelatud.
2. Puidu kokku- ja väljavedu juhul, kui seda tehakse läbi karuputke koloonia, on lubatud vaid külmunud pinnasega.

Kavandatud raieala paikneb looduslikku tasakaalu ohustavate võõrliikide nimekirja (keskkonnaministri 07.10.2004 määrus nr 126) kantud karuputke (*Heracleum sp.*) koloonia läheduses. Metsamaterjali kokkuvedu läbi karuputke koloonia ei ole soovitatav. Kui see on siiski vajalik, siis ainult külmunud pinnase tingimustes, soovitatavalt lumikatte olemasolul. Metsamaterjali ja raidmete ladustamine karuputke koloonias on keelatud, sest pinnasekahjustuste tekitamine kolooniates kutsub esile invasiivse võõrliigi seemnete levimise ja selle paljunemise. Keelu aluseks on looduskaitseaduse § 57 lg 10, mis sätestab, et võõrliikidega tehtavad toimingud, mis ei vasta Euroopa Parlamendi ja nõukogu määruses (EÜ) nr 1143/2014 looduslikku tasakaalu ohustavate võõrliikide sissetoomise ja levimise ennetamise ja ohjamise kohta (ELT L 317, 04.11.2014, lk 35–55) kehtestatud tingimustele, on keelatud.

Haldusmenetluse seaduse § 53 lg 2 ning keskkonnaministri 11.08.2017 määruse nr 28 „Metsateatisel esitatavate andmete loetelu ning metsateatise esitamise, menetlemise ja registreerimise kord ning tähtajad” § 4 lg 2 kohaselt võib Keskkonnaamet kehtestada kõrvaltingimusi metsateatisega kavandatud raie tegemiseks.

Lugupidamisega

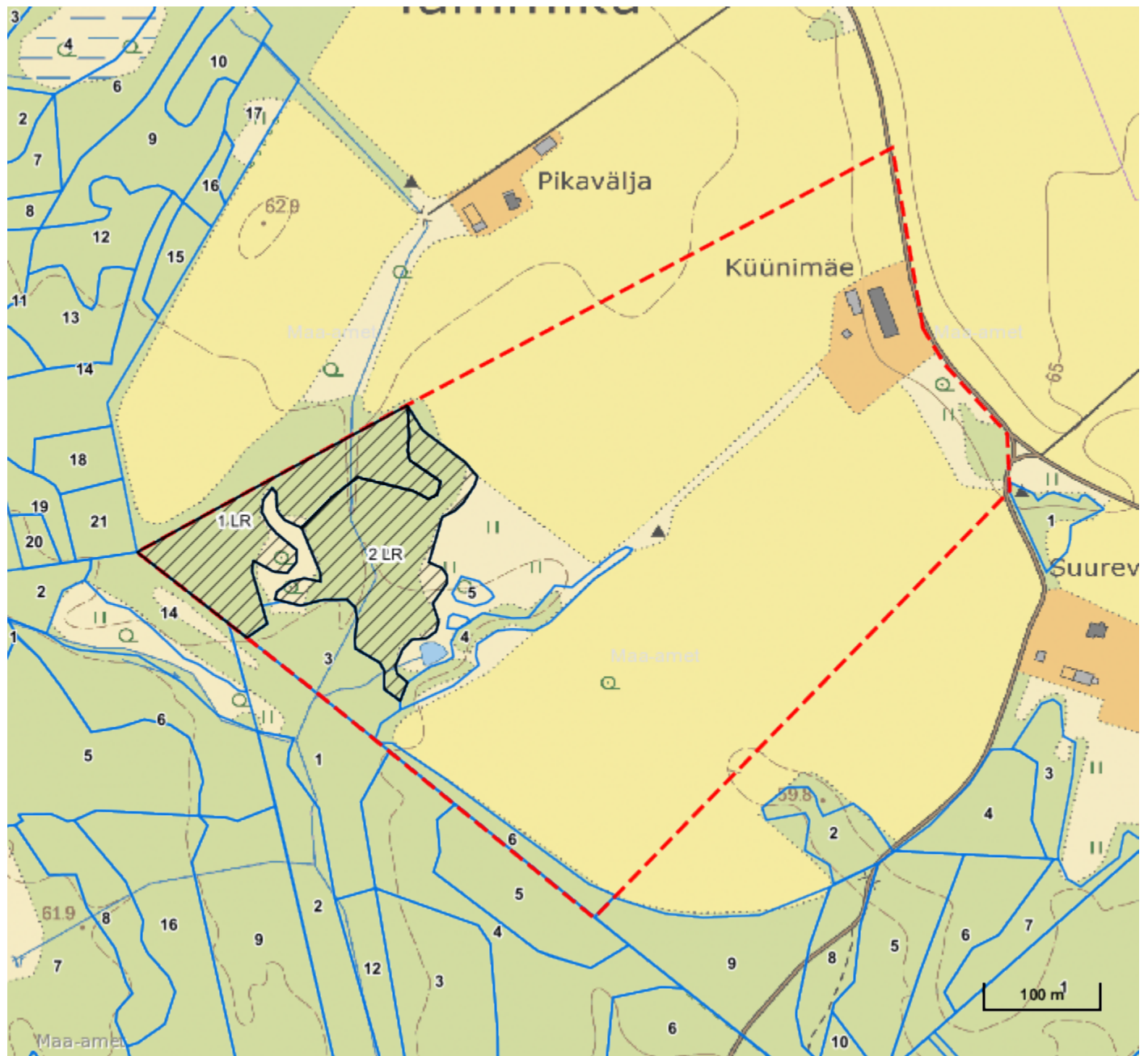
Teet tamm  
metsahoiu vanemspetsialist

Täname, et majandate metsa säästvalt.

Metsateatis vastab Metsaseaduse §41 lg 8<sup>1</sup> nõuetele. Otsust on võimalik vaidlustada 30 päeva jooksul teatavaks tegemisest arvates, esitades vaide Keskkonnaametile haldusmenetluse seaduses sätestatud korras või kaebuse halduskohtusse halduskohtumenetluse seadustikus sätestatud korras.






Looduskaitseaduse ( LKS §55 lg 6<sup>1</sup>) alusel on keelatud looduslikult esinevate lindude tahtlik häirimine, eriti pesitsemise ja poegade üleskasvatamise ajal. Lindude pesitsemise tippaeg on aprilli keskpaigast suve keskpaigani. Lindude asustustihedus on reeglina kõrgem segametsades (laane-, salu- ja soovikumetsades) ning kasvab metsa vanuse tõustes.

Aitäh, et aitad hoida loodust ja elurikkust.



**Legend**

**1:5000**

<b>Kaardikiht</b>	
	Põhikaart: Maa-amet 08.02.2024
	Metsaregister: Eraldised 08.02.2024
	Maa-amet: Katastriüksused 08.02.2024
	Metsaregister: Metsateatised 08.02.2024
	Metsaregister: Metsateatised (EI otsus) 08.02.2024
	Metsaregister: Kahjustusteatised 08.02.2024