

## Maaüksuse asukoht

Maakond Valga maakond	Vald / linn Valga vald	Metskond
Kinnistu number 17173150	Kinnistu nimetus	

Number	Esitamise kp	Katastritunnus	Kvartal	Eraldis	Pindala (ha)	Tööliik	Maht (tm)	Otsuse kp	Otsus	Kehtiv kuni
50000442696	19.12.2020	85501:001:0352		8	1.13	aegjätkne raie	200	13.01.2021	JAH	12.01.2022
50000442698	19.12.2020	85501:001:0352		9	1.39	valikraie	140	13.01.2021	JAH	12.01.2022
50000442700	19.12.2020	85501:001:0352		7	0.74	aegjätkne raie	139	13.01.2021	JAH	12.01.2022
50000442702	19.12.2020	85501:001:0352		10	0.46	aegjätkne raie	72	13.01.2021	JAH	12.01.2022
50000461118	25.01.2021	85501:001:0352		11	0.12	sanitaarraie	12	12.02.2021	JAH	11.02.2022
50000461120	25.01.2021	85501:001:0352		12	0.14	sanitaarraie	20	12.02.2021	JAH	11.02.2022

## Registreerimisest keeldumise põhjused/soovitused/täiendavad tingimused

Metsateatis nr **50000442696**, katastritunnus 85501:001:0352, eraldis nr 8.

Lugupeetud metsateatise esitaja

Keskkonnaamet esitab Teile aegjätkse raie registreerimise, soovitusel ja tähelepanu juhtimise.

Kavandatud raieala asub Keskkonnaregistri andmetel Karula rahvusparkis Rebäsemõisa-Kolski piiranguvööndis.

Keskkonnaamet juhib tähelepanu:

1. Puistu I rinde täiust ei tohi viia alla 50%. Kavandatud raietav maht (200 tm) võib viia puistu I rinde täiust madalamale kui 50%. Arvestuslikult, tuginedes 2020 aastal koostatud inventeerimisandmetele ei tohi I rindest raiuda rohkem kui 127 tm.

Keskkonnaamet soovitab:

1. Lindude pesitsusaegse häirimise vältimiseks teostada raie väljaspool lindude pesitsusperioodi. Lindude pesitsuse kõrgeaeg on 15. märtsist 31. juulini.

Kaitsekord Karula rahvusparkis on sätestatud Vabariigi Valitsuse 22.06.2006 määrusega nr 149 „Karula Rahvusparki kaitse-eeskiri“.

Looduskaitseseaduse (edaspidi LKS) § 14 lõike 6 kohaselt tuleb kaitstaval loodusobjektidel turberaie tegemisel arvestada LKS lisas sätestatud tingimustega, kui kaitse-eeskiri ei sätesta teisiti. LKS lisa "Valik- ja turberaie tingimused kaitstava loodusobjekti ning ranna ja kalda piiranguvööndis" punkti 2 järgi ei tohi aegjätkse raie esimese raiejärguga viia puistu I rinde täiust madalamale kui 50%, kui puistu täius enne raiet on olnud 65% ja suurem. 2020 aastal koostatud inventeerimisandmete kohaselt kasvab nimetatud alal halli lepa enamusega puistu, mille I rinde täius on 83%.

Täname, et majandate metsa säästvalt!

Metsateatis vastab Metsaseaduse §41 lg 8<sup>1</sup> nõuetele. Otsust on võimalik vaidlustada 30 päeva jooksul teatavaks tegemisest arvates, esitades vaide Keskkonnaametile haldusmenetluse seaduses sätestatud korras või kaebuse halduskohtusse halduskohtumenetluse seadustikus sätestatud korras.

Metsateatis nr **50000442698**, katastritunnus 85501:001:0352, eraldis nr 9.

Lugupeetud metsateatise esitaja

Keskkonnaamet esitab Teile raie registreerimise otsuse ja soovitusel.

Kavandatud raieala asub Keskkonnaregistri andmetel Karula rahvusparkis Rebäsemõisa-Kolski piiranguvööndis.

Keskkonnaamet juhib tähelepanu:

1. Puistu esimese rinde rinnaspindala ei tohi valikraie järgselt jääda madalamaks kui 20 m<sup>2</sup>/ha.

Keskkonnaamet soovitab:

1. Lindude pesitsusaegse häirimise vältimiseks teostada raie väljaspool lindude pesitsusperioodi. Lindude

pesitsuse kõrgaeg on 15. märtsist 31. juulini.

Kaitsekord Karula rahvuspargis on sätestatud Vabariigi Valitsuse 22.06.2006 määrusega nr 149 „Karula Rahvuspargi kaitse-eeskiri“.

Looduskaitseeaduse §14 lõige 6 sätestab, et kaitstaval loodusobjektidel valik- ja turberaie tegemisel tuleb arvestada looduskaitseeaduse lisas sätestatud tingimustega, kui kaitse-eeskiri ei sätesta teisiti. Looduskaitseeaduse lisa sätestab, et I boniteedi pehmelehtpuupuistus ei tohi pärast valikraiet puistu esimese rinde rinnaspindala olla väiksem kui 20 m<sup>2</sup>/ha.

Täname, et majandate metsa säästvalt!

Metsateatis vastab Metsaseaduse §41 lg 8<sup>1</sup> nõuetele. Otsust on võimalik vaidlustada 30 päeva jooksul teatavaks tegemisest arvates, esitades vaide Keskkonnaametile haldusmenetluse seaduses sätestatud korras või kaebuse halduskohtusse halduskohtumenetluse seadustikus sätestatud korras.

Metsateatis nr **50000442700**, katastritunnus 85501:001:0352, eraldis nr 7.

Lugupeetud metsateatise esitaja

Keskkonnaamet esitab Teile aegjärgse raie registreerimise, soovitusel ja tähelepanu juhtimise.

Kavandatud raieala asub Keskkonnaregistri andmetel Karula rahvuspargis Rebäsemõisa-Kolski piiranguvööndis.

Keskkonnaamet juhib tähelepanu:

1. Puistu I rinde täiust ei tohi viia alla 50%. Kavandatav raiutav maht (139 tm) võib viia puistu I rinde täiust madalamale kui 50%. Arvestuslikult, tuginedes 2020 aastal koostatud inventeerimisandmetele ei tohi I rindest raiuda rohkem kui 86 tm.

Keskkonnaamet soovitab:

1. Lindude pesitsusaegse häirimise vältimiseks teostada raie väljaspool lindude pesitsusperioodi. Lindude pesitsuse kõrgaeg on 15. märtsist 31. juulini.

Kaitsekord Karula rahvuspargis on sätestatud Vabariigi Valitsuse 22.06.2006 määrusega nr 149 „Karula Rahvuspargi kaitse-eeskiri“.

Looduskaitseeaduse (edaspidi LKS) § 14 lõike 6 kohaselt tuleb kaitstaval loodusobjektidel turberaie tegemisel arvestada LKS lisas sätestatud tingimustega, kui kaitse-eeskiri ei sätesta teisiti. LKS lisa "Valik- ja turberaie tingimused kaitstava loodusobjekti ning ranna ja kalda piiranguvööndis" punkti 2 järgi ei tohi aegjärgse raie esimese raiejärguga viia puistu I rinde täiust madalamale kui 50%, kui puistu täius enne raiet on olnud 65% ja suurem. 2020 aastal koostatud inventeerimisandmete kohaselt kasvab nimetatud alal halli lepa enamusega puistu, mille I rinde täius on 85%.

Täname, et majandate metsa säästvalt!

Metsateatis vastab Metsaseaduse §41 lg 8<sup>1</sup> nõuetele. Otsust on võimalik vaidlustada 30 päeva jooksul teatavaks tegemisest arvates, esitades vaide Keskkonnaametile haldusmenetluse seaduses sätestatud korras või kaebuse halduskohtusse halduskohtumenetluse seadustikus sätestatud korras.

Metsateatis nr **50000442702**, katastritunnus 85501:001:0352, eraldis nr 10.

Lugupeetud metsateatise esitaja

Keskkonnaamet esitab Teile aegjärgse raie registreerimise, soovitusel ja tähelepanu juhtimise.

Kavandatud raieala asub Keskkonnaregistri andmetel Karula rahvuspargis Rebäsemõisa-Kolski piiranguvööndis.

Keskkonnaamet juhib tähelepanu:

1. Puistu I rinde täiust ei tohi viia alla 50%. Kavandatav raiutav maht (72 tm) võib viia puistu I rinde täiust madalamale kui 50%. Arvestuslikult, tuginedes 2020 aastal koostatud inventeerimisandmetele ei tohi I rindest raiuda rohkem kui 30 tm.

Keskkonnaamet soovitab:

1. Lindude pesitsusaegse häirimise vältimiseks teostada raie väljaspool lindude pesitsusperioodi. Lindude pesitsuse kõrgaeg on 15. märtsist 31. juulini.

Kaitsekord Karula rahvuspargis on sätestatud Vabariigi Valitsuse 22.06.2006 määrusega nr 149 „Karula Rahvuspargi kaitse-eeskiri“.

Looduskaitseaduse (edaspidi LKS) § 14 lõike 6 kohaselt tuleb kaitstaval loodusobjektidel turberaie tegemisel arvestada LKS lisas sätestatud tingimustega, kui kaitse-eeskiri ei sätesta teisiti. LKS lisa "Valik- ja turberaie tingimused kaitstava loodusobjekti ning ranna ja kalda piiranguvööndis" punkti 2 järgi ei tohi aegjärgse raie esimese raiejärguga viia puistu I rinde täiust madalamale kui 50%, kui puistu täius enne raie on olnud 65% ja suurem. 2020 aastal koostatud inventeerimisandmete kohaselt kasvab nimetatud alal halli lepa enamusega puistu, mille I rinde täius on 68%.

Täname, et majandate metsa säästvalt!

Metsateatis vastab Metsaseaduse §41 lg 8<sup>1</sup> nõuetele. Otsust on võimalik vaidlustada 30 päeva jooksul teatavaks tegemisest arvates, esitades vaide Keskkonnaametile haldusmenetluse seaduses sätestatud korras või kaebuse halduskohtusse halduskohtumenetluse seadustikus sätestatud korras.

Metsateatis nr **50000461118**, katastritunnus 85501:001:0352, eraldis nr 11.

Lugupeetud metsateatise esitaja

Keskkonnaamet esitab teile raie registreerimise, tähelepanu juhtimise ja soovitusi.

Kavandatud raieala asub Karula rahvuspargi Rebäsemõisa-Kolski piiranguvööndis, kus kaitsekorda reguleerib Vabariigi Valitsuse 22.06.2006 määrus nr 149 „Karula rahvuspargi kaitse-eeskiri“ (edaspidi kaitse-eeskiri).

Keskkonnaamet juhib tähelepanu:

1. Kaitse-eeskirja § 19 punkti 5 järgi on piiranguvööndis keelatud metsa kokku- ja väljavedu külmumata pinnasel sinika, karusambla-mustika, karusambla, naadi, sõnajala, angervaksa, tarna-angervaksa, osja, tarna, lodu, kõdusoo, madal soo, siirdesoo ja raba kasvukohatüübis. Kavandatud raieala asub mustika-kõdusoo kasvukohatüübis (2020 a metsakorraldus).

2. Keskkonnaministri 27.12.2006 määruse nr 88 „Metsa majandamise eeskiri“ § 7 järgi võib sanitaarraie korras raiuda: surnud puid; väliselt nähtava tüvemädanikuga ja tüvemädaniku tekitajate viljakehaga puid; puid, millel on juurepessu kahjustusega seotud tugev vaiguvaol; tüvekahjuritest asustatud puid; puid, millel enam kui pool võra on pöördumatult kahjustatud, ja kuiva ladvaga puid; puid, millel on põlenud juurekaela piirkond ja selle ümbruses paiknev metsakõdu; kuuski, mille koor on puiduni kahjustatud vähemalt 10% ulatuses tüve ümbermõõdust ja teiste liikide puid, mille koor on kahjustatud vähemalt 30% ulatuses tüve ümbermõõdust; tormiheidet ja -murdu ning lumemurdu ja lume vaalitud puid; oma ülesande täitnud seemnepuid, mis ei ole säilikuud. Seemnepuude ülesanne loetakse täidetuks, kui raiesmik on uuenenud; teisi metsata metsamaal või noorendikus paiknevaid üksikpuude rinde puid, mis pole säilikuud.

3. Metsa majandamise eeskirja § 6 lõike 3 järgi ei tohi sanitaarraie käigus puistu täius langeda alla 30%.

Keskkonnaamet soovitab:

1. Lindude pesitsusaegse häirimise vältimiseks soovitame vältida raie ajavahemikus 15. märts – 31. juuli.

Lugupidamisega

Ain Pommer

metsahoiu spetsialist

Tänu, et majandate metsa säästvalt.

Metsateatis vastab Metsaseaduse §41 lg 8<sup>1</sup> nõuetele. Otsust on võimalik vaidlustada 30 päeva jooksul teatavaks tegemisest arvates, esitades vaide Keskkonnaametile haldusmenetluse seaduses sätestatud korras või kaebuse halduskohtusse halduskohtumenetluse seadustikus sätestatud korras.

Metsateatis nr **50000461120**, katastritunnus 85501:001:0352, eraldis nr 12.

Lugupeetud metsateatise esitaja

Keskkonnaamet esitab teile raie registreerimise, tähelepanu juhtimise ja soovitusi.

Kavandatud raieala asub Karula rahvuspargi Rebäsemõisa-Kolski piiranguvööndis, kus kaitsekorda reguleerib Vabariigi Valitsuse 22.06.2006 määrus nr 149 „Karula rahvuspargi kaitse-eeskiri“ (edaspidi kaitse-eeskiri).

Keskkonnaamet juhhib tähelepanu:

1. Kaitse-eeskirja § 19 punkti 5 järgi on piiranguvööndis keelatud metsa kokku- ja väljavedu külmumata pinnasel sinika, karusambla-mustika, karusambla, naadi, sõnajala, angervaksa, tarna-angervaksa, osja, tarna, lodu, kõdusoo, madalsoo, siirdesoo ja raba kasvukohatüübis. Kavandatud raieala asub jänesekapsa-kõdusoo kasvukohatüübis (2020 a metsakorraldus).

2. Keskkonnaministri 27.12.2006 määruse nr 88 „Metsa majandamise eeskiri“ § 7 järgi võib sanitaarraie korras raiuda: surnud puid; väliselt nähtava tüvemädanikuga ja tüvemädaniku tekitajate viljakehaga puid; puid, millel on juurepessu kahjustusega seotud tugev vaiguvool; tüvekahjuritest asustatud puid; puid, millel enam kui pool võra on pöördumatult kahjustatud, ja kuiva ladvaga puid; puid, millel on põlenud juurekaela piirkond ja selle ümbruses paiknev metsakõdu; kuuski, mille koor on puiduni kahjustatud vähemalt 10% ulatuses tüve ümbermõõdust ja teiste liikide puid, mille koor on kahjustatud vähemalt 30% ulatuses tüve ümbermõõdust; tormiheidet ja -murdu ning lumemurdu ja lume vaalitud puid; oma ülesande täitnud seemnepuid, mis ei ole säilikuud. Seemnepuude ülesanne loetakse täidetuks, kui raiesmik on uuenenud; teisi metsata metsamaal või noorendikus paiknevaid üksikpuude rinde puid, mis pole säilikuud.

3. Metsa majandamise eeskirja § 6 lõike 3 järgi ei tohi sanitaarraie käigus puistu täius langeda alla 30%.

Keskkonnaamet soovitab:

1. Lindude pesitsusaegse häirimise vältimiseks soovitame vältida raiet ajavahemikus 15. märts – 31. juuli.

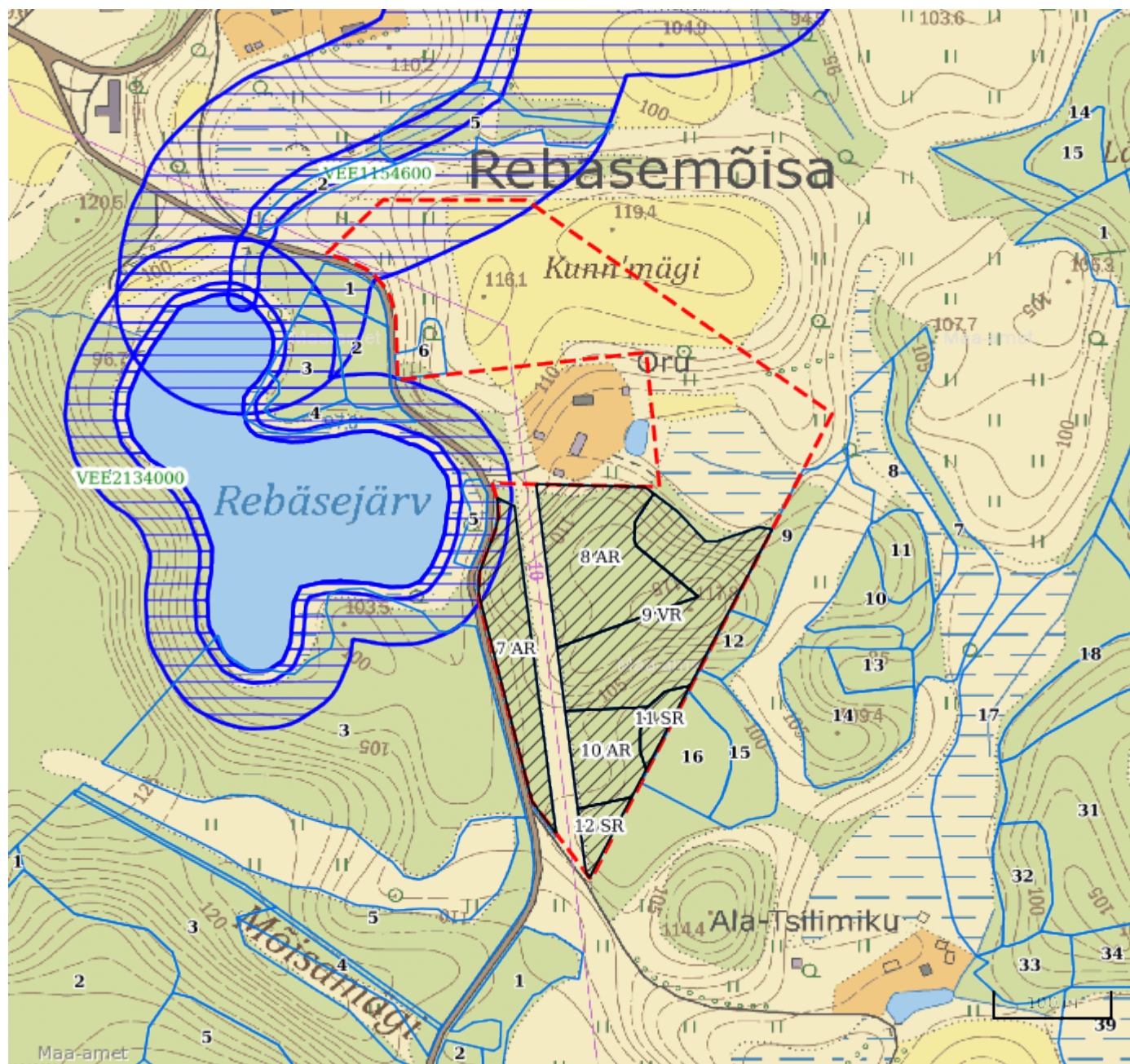
Lugupidamisega

Ain Pommer

metsahoiu spetsialist






Tänu, et majandate metsa säästvalt.

Metsateatis vastab Metsaseaduse §41 lg 8<sup>1</sup> nõuetele. Otsust on võimalik vaidlustada 30 päeva jooksul teatavaks tegemisest arvates, esitades vaide Keskkonnaametile haldusmenetluse seaduses sätestatud korras või kaebuse halduskohtusse halduskohtumenetluse seadustikus sätestatud korras.



**Legend**

**1:5000**

<b>Kaardikiht</b>	
Põhikaart: Maa-amet 13.10.2021	
	Metsaregister: Eraldised 13.10.2021
	Maa-amet: Katastriüksused 13.10.2021
	Metsaregister: Metsateatised 13.10.2021
	Metsaregister: Metsateatised (EI otsus) 13.10.2021
	Metsaregister: Kahjustusteatised 13.10.2021