

## Maaüksuse asukoht

Maakond Valga maakond	Vald / linn Valga vald	Metskond
Kinnistu number 17173150	Kinnistu nimetus	

Number	Esitamise kp	Katastritunnus	Kvartal	Eraldis	Pindala (ha)	Tööliik	Maht (tm)	Otsuse kp	Otsus	Kehtiv kuni
50000473984	19.02.2021	28902:003:0351		1	0.17	aegjätkne raie	15	11.03.2021	JAH	10.03.2022
50000473986	19.02.2021	28902:003:0351		2	0.39	sanitaarraie	20	11.03.2021	JAH	10.03.2022
50000473988	19.02.2021	28902:003:0351		3	0.41	sanitaarraie	10	11.03.2021	JAH	10.03.2022

## Registreerimisest keeldumise põhjused/soovitused/täiendavad tingimused

Metsateatis nr **50000473984**, katastritunnus 28902:003:0351, eraldis nr 1.

Lugupeetud metsateatise esitaja

Keskkonnaamet esitab teile raie registreerimise, tähelepanu juhtimise ja soovitusi.

Kavandatud raieala asub Karula rahvuspargi Rebäsemõisa-Kolski piiranguvööndis, kus kaitsekorda reguleerib Vabariigi Valitsuse 22.06.2006 määrus nr 149 „Karula rahvuspargi kaitse-eeskiri“ (edaspidi kaitse-eeskiri).

Keskkonnaamet juhib tähelepanu:

- Puistu I rinde täiust ei tohi viia alla 50%.
- Kaitse-eeskirja § 19 punkti 5 järgi on piiranguvööndis keelatud metsa kokku- ja väljavedu külmumata pinnasel sinika, karusambla-mustika, karusambla, naadi, sõnajala, angervaksa, tarna-angervaksa, osja, tarna, lodu, kõdusoo, madal soo, siirdesoo ja raba kasvukohatüübis. Kavandatud raieala asub angervaksa kasvukohatüübis (2020 a metsakorraldus).

Keskkonnaamet soovitab:

- Lindude pesitsusaegse häirimise vältimiseks soovitame vältida raiet ajavahemikus 15. märts – 31. juuli.

2020 aastal koostatud inventeerimisandmete kohaselt kasvab nimetatud alal halli-lepa enamusega puistu, mille I rinde täius on 74%. Looduskaitse seaduse (edaspidi LKS) § 14 lõike 6 kohaselt tuleb kaitstaval loodusobjektidel valik- ja turberaie tegemisel arvestada käesoleva seaduse lisas sätestatud tingimustega, kui kaitse-eeskiri ei sätesta teisiti. LKS lisa punkti 2 järgi ei tohi aegjätkse raie esimese raiejärguga viia puistu I rinde täiust madalamale kui 50%, kui puistu täius enne raiet on olnud 74%.

Lugupidamisega

Ain Pommer

metsahoiu spetsialist

Tänu, et majandate metsa säästvalt.

Metsateatis vastab Metsaseaduse §41 lg 8<sup>1</sup> nõuetele. Otsust on võimalik vaidlustada 30 päeva jooksul teatavaks tegemisest arvates, esitades vaide Keskkonnaametile haldusmenetluse seaduses sätestatud korras või kaebuse halduskohtusse halduskohtumenetluse seadustikus sätestatud korras.

Metsateatis nr **50000473986**, katastritunnus 28902:003:0351, eraldis nr 2.

Lugupeetud metsateatise esitaja

Keskkonnaamet esitab teile raie registreerimise, tähelepanu juhtimise ja soovitusi.

Kavandatud raieala asub Karula rahvuspargi Rebäsemõisa-Kolski piiranguvööndis, kus kaitsekorda reguleerib Vabariigi Valitsuse 22.06.2006 määrus nr 149 „Karula rahvuspargi kaitse-eeskiri“.

Keskkonnaamet juhib tähelepanu:

- Keskkonnaministri 27.12.2006 määruse nr 88 „Metsa majandamise eeskiri“ § 7 järgi võib sanitaarraie korras raiuda: surnud puid; väliselt nähtava tüvemädanikuga ja tüvemädaniku tekitajate viljakehaga puid; puid, millel on juurepessu kahjustusega seotud tugev vaiguvool; tüvekahjuritest asustatud puid; puid, millel enam kui pool võra on pöördumatult kahjustatud, ja kuiva ladvaga puid; puid, millel on põlenud juurekaela piirkond ja selle ümbruses paiknev metsakõdu; kuuski, mille koor on puiduni kahjustatud vähemalt 10% ulatuses tüve ümbermõõdust ja

teiste liikide puid, mille koor on kahjustatud vähemalt 30% ulatuses tüve ümbermõõdust; tormiheidet ja -murdu ning lumemurdu ja lume vaalitud puid; oma ülesande täitnud seemnepuid, mis ei ole säilikpuud. Seemnepuude ülesanne loetakse täidetuks, kui raiesmik on uuenenud; teisi metsata metsamaal või noorendikus paiknevaid üksikpuude rinde puid, mis pole säilikpuud.

2. Metsa majandamise eeskirja § 6 lõike 3 järgi ei tohi sanitaarraie käigus puistu täius langeda alla 30%.

Keskkonnaamet soovitab:

1. Lindude pesitsusaegse häirimise vältimiseks soovitame vältida raiet ajavahemikus 15. märts – 31. juuli.

Lugupidamisega  
Ain Pommer  
metsahoiu spetsialist

Tänu, et majandate metsa säästvalt.

Metsateatis vastab Metsaseaduse §41 lg 8<sup>1</sup> nõuetele. Otsust on võimalik vaidlustada 30 päeva jooksul teatavaks tegemisest arvates, esitades vaide Keskkonnaametile haldusmenetluse seaduses sätestatud korras või kaebuse halduskohtusse halduskohtumenetluse seadustikus sätestatud korras.

Metsateatis nr **50000473988**, katastritunnus 28902:003:0351, eraldis nr 3.

Lugupeetud metsateatise esitaja

Keskkonnaamet esitab teile raie registreerimise, tingimused, tähelepanu juhtimise ja soovitused.

Kavandatud raieala asub Karula rahvuspargi Rebäsemõisa-Kolski piiranguvööndis, kus kaitsekorda reguleerib Vabariigi Valitsuse 22.06.2006 määrus nr 149 „Karula rahvuspargi kaitse-eeskiri“.

Kavandatud raieala jääb Keskkonnaregistri andmetel Rebäsejärve veekaitsevööndisse (vee piirist 10m).

Keskkonnaamet annab nõusoleku raie teostamiseks järgmistel tingimustel:

1. Tööde tegemisel on keelatud raiejäätmete jätmine veekogusse.
2. Ei ole lubatud veekogu läbimine mootorsõidukiga.

Keskkonnaamet juhib tähelepanu:

1. Keskkonnaministri 27.12.2006 määruse nr 88 „Metsa majandamise eeskiri“ § 7 järgi võib sanitaarraie korras raiuda: surnud puid; väliselt nähtava tüvemädanikuga ja tüvemädaniku tekitajate viljakehaga puid; puid, millel on juurepessu kahjustusega seotud tugev vaiguvool; tüvekahjuritest asustatud puid; puid, millel enam kui pool võra on pöördumatult kahjustatud, ja kuiva ladvaga puid; puid, millel on põlenud juurekaela piirkond ja selle ümbruses paiknev metsakõdu; kuuski, mille koor on puiduni kahjustatud vähemalt 10% ulatuses tüve ümbermõõdust ja teiste liikide puid, mille koor on kahjustatud vähemalt 30% ulatuses tüve ümbermõõdust; tormiheidet ja -murdu ning lumemurdu ja lume vaalitud puid; oma ülesande täitnud seemnepuid, mis ei ole säilikpuud. Seemnepuude ülesanne loetakse täidetuks, kui raiesmik on uuenenud; teisi metsata metsamaal või noorendikus paiknevaid üksikpuude rinde puid, mis pole säilikpuud.
2. Metsa majandamise eeskirja § 6 lõike 3 järgi ei tohi sanitaarraie käigus puistu täius langeda alla 30%.

Keskkonnaamet soovitab:

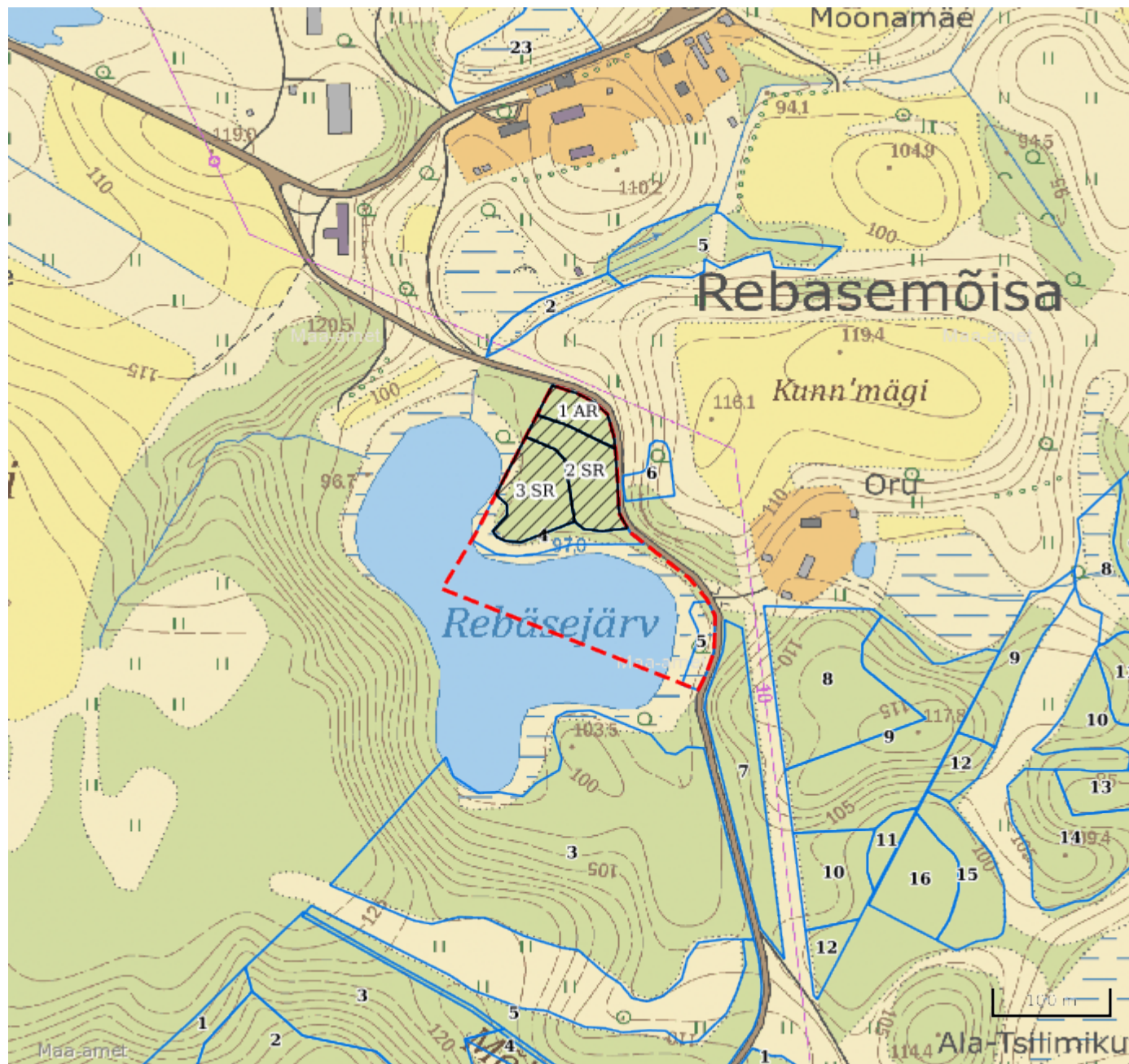
1. Vee-elustiku häiringute ning pinnase kahjustamise vältimiseks on soovitav teostada raietöid võimalusel külmunud pinnasega.
2. Lindude pesitsusaegse häirimise vältimiseks soovitame vältida raiet ajavahemikus 15. märts – 31. juuli.






Veeseaduse (edaspidi VeeS) § 117 lõige 2 sätestab, et maaomanik, maavaldaja või veekasutaja peab võtma meetmed, millega vähendada või vältida tegevuse mõju pinnaveekogumile, põhjaveekogumile või isiku varale. VeeS § 119 lõige 6 sätestab, et veekaitsevööndis on keelatud pinnase kahjustamine ja muu tegevus, mis põhjustab veekogu ranna või kalda erosiooni või hajuheidet. VeeS § 121 lõige 2 sätestab, et kui puu- ja põõsarinde raieks taotletakse nõusolekut käesoleva seaduse § 118 lõike 2 punktides 1 ja 2 loetletud veekogude veekaitsevööndis ja raieks on metsaseaduse kohaselt vajalik metsateatis, antakse nõusolek raieks metsaseaduse kohaselt metsateatise menetlemise käigus metsateatise osana.

Lugupidamisega  
Ain Pommer  
metsahoiu spetsialist

Tänu, et majandate metsa säästvalt.

Metsateatis vastab Metsaseaduse §41 lg 8<sup>1</sup> nõuetele. Otsust on võimalik vaidlustada 30 päeva jooksul teatavaks tegemisest arvates, esitades vaide Keskkonnaametile haldusmenetluse seaduses sätestatud korras või kaebuse halduskohtusse halduskohtumenetluse seadustikus sätestatud korras.



Legend		1:5000
<b>Kaardikiht</b>		
Põhikaart: Maa-amet 13.10.2021		
	Metsaregister: Eraldised 13.10.2021	
	Maa-amet: Katastriüksused 13.10.2021	
	Metsaregister: Metsateatased 13.10.2021	
	Metsaregister: Metsateatased (EI otsus) 13.10.2021	
	Metsaregister: Kahjustusteatased 13.10.2021	