

Maaüksuse asukoht

Maakond Pärnu maakond	Vald / linn Põhja-Pärnumaa vald	Metskond
Kinnistu number 513906	Kinnistu nimetus ANDRESE	

Number	Esitamise kp	Katastritunnus	Kvartal	Eraldis	Pindala (ha)	Tööliik	Maht (tm)	Otsuse kp	Otsus	Kehtiv kuni
50000458080	18.01.2021	18803:002:0358		2	0.20	sanitaarraie	13	19.01.2021	JAH	18.01.2022
50000458082	18.01.2021	18803:002:0358		3	0.50	lageraie	184	19.01.2021	JAH	18.01.2022
50000458084	18.01.2021	18803:002:0358		4	0.30	lageraie	31	19.01.2021	JAH	18.01.2022
50000458086	18.01.2021	18803:002:0358		5	1.10	lageraie	96	19.01.2021	JAH	18.01.2022
50000458088	18.01.2021	18803:002:0358		6	0.30	lageraie	43	19.01.2021	JAH	18.01.2022
50000458090	18.01.2021	18803:002:0358		7	0.10	lageraie	1	19.01.2021	JAH	18.01.2022
50000458092	18.01.2021	18803:002:0358		8	0.40	lageraie	56	19.01.2021	JAH	18.01.2022
50000459404	20.01.2021	18803:002:0358		1	0.10	lageraie	1	22.01.2021	JAH	21.01.2022
50000460330	22.01.2021	18803:002:0358		9	0.70	aegjätkne raie	100	22.01.2021	JAH	21.01.2022
50000460332	22.01.2021	18803:002:0358		10	1.20	aegjätkne raie	270	22.01.2021	JAH	21.01.2022
50000460334	22.01.2021	18803:002:0358		12	0.40	lageraie	66	25.01.2021	JAH	24.01.2022

Registreerimisest keeldumise põhjused/soovitused/täiendavad tingimused

Metsateatis nr **50000458080**, katastritunnus 18803:002:0358, eraldis nr 2.

Hoiatus! Üksikpuude rinde raiel sanitaarraiega jätta raiesmikule Metsaseaduse § 29 lg 1 p 3 nõutud kogus säilikuud ehk elustiku mitmekesisuse tagamiseks vajalikud puud või nende säilinud püstiseisvad osad tüvepuudu kogumahuga vähemalt viis tihumeetrit ühe hektari kohta, üle viie hektari suurusel raielangil vähemalt kümme tihumeetrit ühe hektari kohta. Säilikuud koristamisele ei kuulu ja jäävad metsa alatiseks.

Metsateatis vastab Metsaseaduse §41 lg 8¹ nõuetele. Otsust on võimalik vaidlustada 30 päeva jooksul teatavaks tegemisest arvates, esitades vaide Keskkonnaametile haldusmenetluse seaduses sätestatud korras või kaebuse halduskohtusse halduskohtumenetluse seadustikus sätestatud korras.

Metsateatis nr **50000458082**, katastritunnus 18803:002:0358, eraldis nr 3.

Metsateatis vastab Metsaseaduse §41 lg 8¹ nõuetele. Otsust on võimalik vaidlustada 30 päeva jooksul teatavaks tegemisest arvates, esitades vaide Keskkonnaametile haldusmenetluse seaduses sätestatud korras või kaebuse halduskohtusse halduskohtumenetluse seadustikus sätestatud korras.

Metsateatis nr **50000458084**, katastritunnus 18803:002:0358, eraldis nr 4.

Metsateatis vastab Metsaseaduse §41 lg 8¹ nõuetele. Otsust on võimalik vaidlustada 30 päeva jooksul teatavaks tegemisest arvates, esitades vaide Keskkonnaametile haldusmenetluse seaduses sätestatud korras või kaebuse halduskohtusse halduskohtumenetluse seadustikus sätestatud korras.

Metsateatis nr **50000458086**, katastritunnus 18803:002:0358, eraldis nr 5.

Metsateatis vastab Metsaseaduse §41 lg 8¹ nõuetele. Otsust on võimalik vaidlustada 30 päeva jooksul teatavaks tegemisest arvates, esitades vaide Keskkonnaametile haldusmenetluse seaduses sätestatud korras või kaebuse halduskohtusse halduskohtumenetluse seadustikus sätestatud korras.

Metsateatis nr **50000458088**, katastritunnus 18803:002:0358, eraldis nr 6.

Metsateatis vastab Metsaseaduse §41 lg 8¹ nõuetele. Otsust on võimalik vaidlustada 30 päeva jooksul teatavaks tegemisest arvates, esitades vaide Keskkonnaametile haldusmenetluse seaduses sätestatud korras või kaebuse halduskohtusse halduskohtumenetluse seadustikus sätestatud korras.

Metsateatis nr **50000458090**, katastritunnus 18803:002:0358, eraldis nr 7.

Metsateatis vastab Metsaseaduse §41 lg 8¹ nõuetele. Otsust on võimalik vaidlustada 30 päeva jooksul teatavaks tegemisest arvates, esitades vaide Keskkonnaametile haldusmenetluse seaduses sätestatud korras või kaebuse halduskohtusse halduskohtumenetluse seadustikus sätestatud korras.

Metsateatis nr **50000458092**, katastritunnus 18803:002:0358, eraldis nr 8.

Metsateatis vastab Metsaseaduse §41 lg 8¹ nõuetele. Otsust on võimalik vaidlustada 30 päeva jooksul teatavaks tegemisest arvates, esitades vaide Keskkonnaametile haldusmenetluse seaduses sätestatud korras või kaebuse halduskohtusse halduskohtumenetluse seadustikus sätestatud korras.

Metsateatis nr **50000459404**, katastritunnus 18803:002:0358, eraldis nr 1.

Metsateatis vastab Metsaseaduse §41 lg 8¹ nõuetele. Otsust on võimalik vaidlustada 30 päeva jooksul teatavaks tegemisest arvates, esitades vaide Keskkonnaametile haldusmenetluse seaduses sätestatud korras või kaebuse halduskohtusse halduskohtumenetluse seadustikus sätestatud korras.

Metsateatis nr **50000460330**, katastritunnus 18803:002:0358, eraldis nr 9.

Hoiatus! Tööala kattub kaitstava loodusobjektiga: III kategooria kaitsealune liik: Dactylorhiza fuchsii (vööthuul-sõrmkäpp). Lugupeetud metsateatise esitaja. Kavandate raiet III kaitsekategooria taimeliigi vööthuul-sõrmkäpp elupaigas. Kaitsealuse taimeliigi elupaiga täpsed piirid on nähtavad Metsaportaalis (register.metsad.ee) kinnistu omanikuna sisse logides. Looduskaitseaduse § 55 lõike 8 alusel on soovitatav teha raieid külmunud pinnasega ning vältida elupaika kokkuveoteede rajamist, raiejäätmete kuhjamist või seal põletamist. Soovitus on antud, et aidata kaasa liigi säilimisele selles elupaigas. Viide liigile: <https://infoleht.keskkonnainfo.ee/>. Täname, et majandate metsa säästvalt!

Aegjärgse raie korral palun järgige õigusaktiga sätestatud raiejärgse I rinde täiuse nõuet.

Metsateatis vastab Metsaseaduse §41 lg 8¹ nõuetele. Otsust on võimalik vaidlustada 30 päeva jooksul teatavaks tegemisest arvates, esitades vaide Keskkonnaametile haldusmenetluse seaduses sätestatud korras või kaebuse halduskohtusse halduskohtumenetluse seadustikus sätestatud korras.

Metsateatis nr **50000460332**, katastritunnus 18803:002:0358, eraldis nr 10.

Hoiatus! Tööala kattub kaitstava loodusobjektiga: III kategooria kaitsealune liik: Dactylorhiza fuchsii (vööthuul-sõrmkäpp). Lugupeetud metsateatise esitaja. Kavandate raiet III kaitsekategooria taimeliigi vööthuul-sõrmkäpp elupaigas. Kaitsealuse taimeliigi elupaiga täpsed piirid on nähtavad Metsaportaalis (register.metsad.ee) kinnistu omanikuna sisse logides. Looduskaitseaduse § 55 lõike 8 alusel on soovitatav teha raieid külmunud pinnasega ning vältida elupaika kokkuveoteede rajamist, raiejäätmete kuhjamist või seal põletamist. Soovitus on antud, et aidata kaasa liigi säilimisele selles elupaigas. Viide liigile: <https://infoleht.keskkonnainfo.ee/>. Täname, et majandate metsa säästvalt!

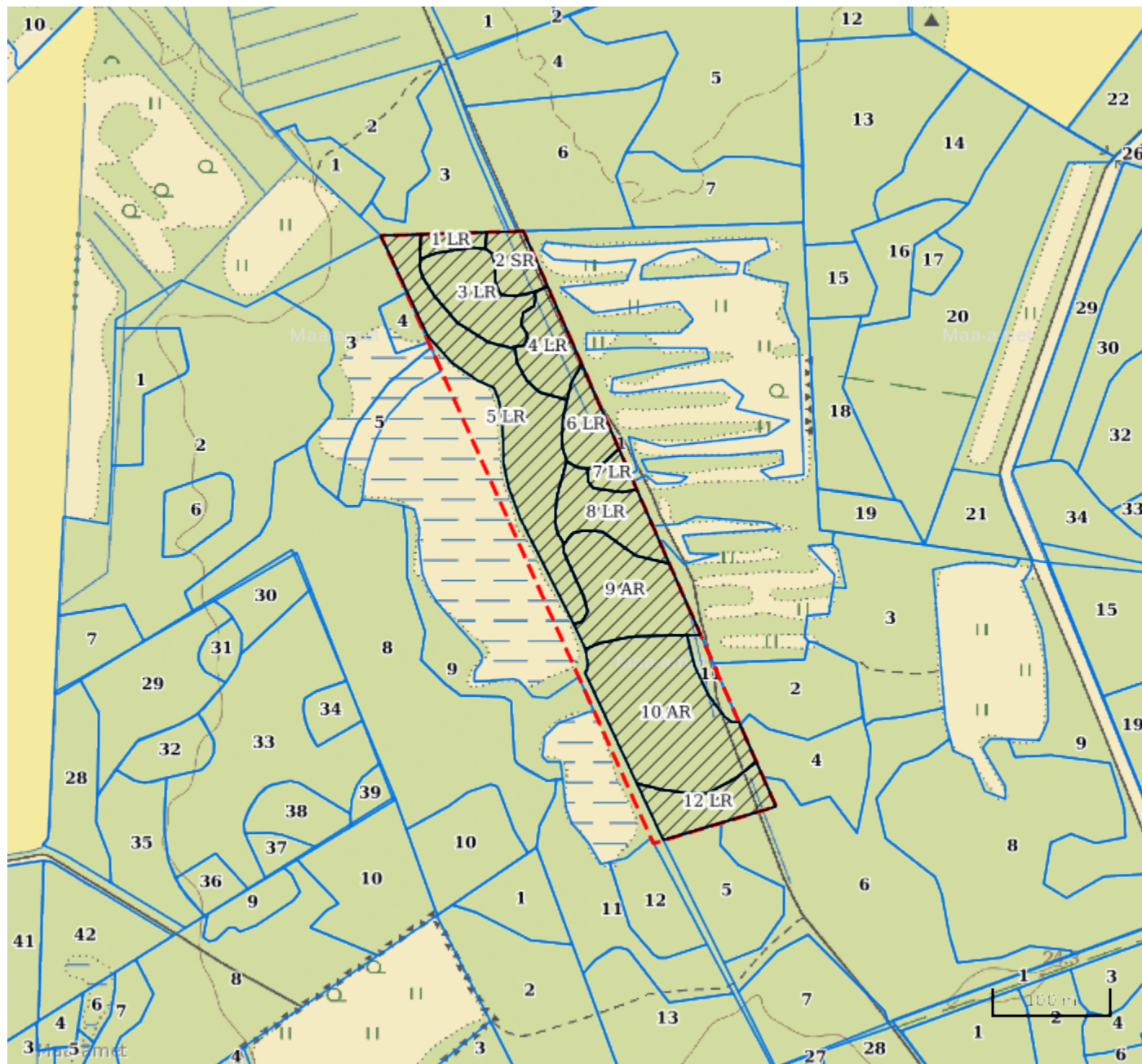
Aegjärgse raie korral palun järgige õigusaktiga sätestatud raiejärgse I rinde täiuse nõuet.

Metsateatis vastab Metsaseaduse §41 lg 8¹ nõuetele. Otsust on võimalik vaidlustada 30 päeva jooksul teatavaks tegemisest arvates, esitades vaide Keskkonnaametile haldusmenetluse seaduses sätestatud korras või kaebuse halduskohtusse halduskohtumenetluse seadustikus sätestatud korras.

Metsateatis nr **50000460334**, katastritunnus 18803:002:0358, eraldis nr 12.






Metsateatis vastab Metsaseaduse §41 lg 8¹ nõuetele. Otsust on võimalik vaidlustada 30 päeva jooksul teatavaks tegemisest arvates, esitades vaide Keskkonnaametile haldusmenetluse seaduses sätestatud korras või kaebuse halduskohtusse halduskohtumenetluse seadustikus sätestatud korras.

Katastritunnus 18803:002:0358



Legend

1:5000

Kaardikiht	
	Põhikaart: Maa-amet 02.03.2021
	Metsaregister: Eraldised 02.03.2021
	Maa-amet: Katastriüksused 02.03.2021
	Metsaregister: Metsateatised 02.03.2021
	Metsaregister: Metsateatised (EI otsus) 02.03.2021
	Metsaregister: Kahjustusteatised 02.03.2021

Keskkonnaamet
 Registrikood 70008658
 Narva mnt 7a
 15172 Tallinn, Eesti

telefon: 662 5999
 e-post: klienditugi@keskkonnaamet.ee
<http://www.keskkonnaamet.ee>