

Maaüksuse asukoht

Maakond Ida-Viru maakond	Vald / linn Jõhvi vald	Metskond
Kinnistu number 3464908	Kinnistu nimetus Sännikoja	

Number	Esitamise kp	Katastritunnus	Kvartal	Eraldis	Pindala (ha)	Tööliik	Maht (tm)	Otsuse kp	Otsus	Kehtiv kuni
50000591988	13.12.2021	25201:008:0060		4	0.60	lageraie	83	17.12.2021	JAH	16.12.2022
50000591994	13.12.2021	25201:008:0060		1	0.30	sanitaarraie	10	17.12.2021	JAH	16.12.2022
50000592298	14.12.2021	25201:008:0060		3	0.63	lageraie	40	17.12.2021	JAH	16.12.2022
50000592302	14.12.2021	25201:008:0060		3	0.54	sanitaarraie	12	17.12.2021	JAH	16.12.2022
50000592304	14.12.2021	25201:008:0060		2	3.14	lageraie	333	17.12.2021	JAH	16.12.2022

Registreerimisest keeldumise põhjused/soovitused/täiendavad tingimused

Metsateatis nr **50000591988**, katastritunnus 25201:008:0060, eraldis nr 4.

Tulenevalt Metsaseaduse § 41 lg 7, Veeseaduse §117 lg 2, § 119 p 2 ja 6, § 121 lg 1 ja 2 järgida raietel järgneva tingimusi ja soovitusi.

Tingimused:

1. Tööde tegemisel on keelatud raiejäätmete jätmine veekogusse (alus: Veeseadus § 117 lg 2)
2. Ei ole lubatud veekogu läbimine mootorsõidukiga (alus: Veeseadus §119 p 6)

Soovitused:

1. Vee-elustiku häiringute ning pinnase kahjustamise vältimiseks on soovitatav teostada raietöid võimalusel külmunud pinnasega.
2. Uuendusraietel soovitame säilitada veekogu veekaitsevööndis maksimaalselt alusmetsa ja põõsarinnet. Soovitus ei kehti maaparandussüsteemi ehitamiseks ja hoiuks (alus: Veeseadus § 119 p 2)

Metsateatis vastab Metsaseaduse §41 lg 8¹ nõuetele. Otsust on võimalik vaidlustada 30 päeva jooksul teatavaks tegemisest arvates, esitades vaide Keskkonnaametile haldusmenetluse seaduses sätestatud korras või kaebuse halduskohtusse halduskohtumenetluse seadustikus sätestatud korras.

Metsateatis nr **50000591994**, katastritunnus 25201:008:0060, eraldis nr 1.

Sanitaarraie korras võib raiuda:1) surnud puid; 2) väliselt nähtava tüvemädanikuga ja tüvemädaniku tekitajate viljakahaga puid;3) puid, millel on juurepessu kahjustusega seotud tugev vaiguvool; 4) tüvekahjuritest asustatud puid; 5) puid, millel enam kui pool võra on pöördumatult kahjustatud, ja kuiva ladvaga puid;6) puid, millel on põlenud juurekaela piirkond ja selle ümbruses paiknev metsakõdu; 7) kuuski, mille koor on puiduni kahjustatud vähemalt 10% ulatuses tüve ümbermõõdust ja teiste liikide puid, mille koor on kahjustatud vähemalt 30% ulatuses tüve ümbermõõdust; 8) tormiheidet, tormimurdu ja tormi vaalitud puid ning lumemurdu ja lume vaalitud puid; 9) oma ülesande täitnud seemnepuid, mis ei ole säilikuud. Seemnepuude ülesanne loetakse täidetuks, kui raiesmik on uuenenud;

Metsa majandamise eeskirja (keskkonnaministri määrus nr 88) § 6 lõige 3 sätestab, et sanitaarraiet tohib teha mis tahes vanusega puistus. Sanitaarraie käigus ei tohi puistu täius langeda alla 30%.

Kavandatud tegevus asub kaldapiiranguvööndis ja veekaitsevööndis. Hoiduda pinnase kahjustamisest ja võimalusel teostada raie kui maapind on külmunud.

Metsateatis vastab Metsaseaduse §41 lg 8¹ nõuetele. Otsust on võimalik vaidlustada 30 päeva jooksul teatavaks tegemisest arvates, esitades vaide Keskkonnaametile haldusmenetluse seaduses sätestatud korras või kaebuse halduskohtusse halduskohtumenetluse seadustikus sätestatud korras.

Metsateatis nr **50000592298**, katastritunnus 25201:008:0060, eraldis nr 3.

Metsateatis vastab Metsaseaduse §41 lg 8¹ nõuetele. Otsust on võimalik vaidlustada 30 päeva jooksul teatavaks tegemisest arvates, esitades vaide Keskkonnaametile haldusmenetluse seaduses sätestatud korras või kaebuse halduskohtusse halduskohtumenetluse seadustikus sätestatud korras.

Metsateatis nr **50000592302**, katastritunnus 25201:008:0060, eraldis nr 3.

Sanitaarraie korras võib raiuda: 1) surnud puid; 2) väliselt nähtava tüvemädanikuga ja tüvemädaniku tekitajate viljakehaga puid; 3) puid, millel on juurepessu kahjustusega seotud tugev vaiguvool; 4) tüvekahjuritest asustatud puid; 5) puid, millel enam kui pool võra on pöördumatult kahjustatud, ja kuiva ladvaga puid; 6) puid, millel on põlenud juurekaela piirkond ja selle ümbruses paiknev metsakõdu; 7) kuuski, mille koor on puiduni kahjustatud vähemalt 10% ulatuses tüve ümbermõõdust ja teiste liikide puid, mille koor on kahjustatud vähemalt 30% ulatuses tüve ümbermõõdust; 8) tormiheidet, tormimurdu ja tormi vaalitud puid ning lumemurdu ja lume vaalitud puid; 9) oma ülesande täitnud seemnepuid, mis ei ole säilikuud. Seemnepuude ülesanne loetakse täidetuks, kui raiesmik on uuenenud;

Metsa majandamise eeskirja (keskkonnaministri määrus nr 88) § 6 lõige 3 sätestab, et sanitaarraiet tohib teha mis tahes vanusega puistus. Sanitaarraie käigus ei tohi puistu täius langeda alla 30%.

Kavandatud tegevus asub kaldapiiranguvööndis ja veekaitsevööndis. Hoiduda pinnase kahjustamisest ja võimalusel teostada raie kui maapind on külmunud.

Metsateatis vastab Metsaseaduse §41 lg 8¹ nõuetele. Otsust on võimalik vaidlustada 30 päeva jooksul teatavaks tegemisest arvates, esitades vaide Keskkonnaametile haldusmenetluse seaduses sätestatud korras või kaebuse halduskohtusse halduskohtumenetluse seadustikus sätestatud korras.

Metsateatis nr **50000592304**, katastritunnus 25201:008:0060, eraldis nr 2.

Tulenevalt Metsaseaduse § 41 lg 7, Veeseaduse §117 lg 2, § 119 p 2 ja 6, § 121 lg 1 ja 2 järgida raietel järgnevaid tingimusi ja soovitusi.

Tingimused:

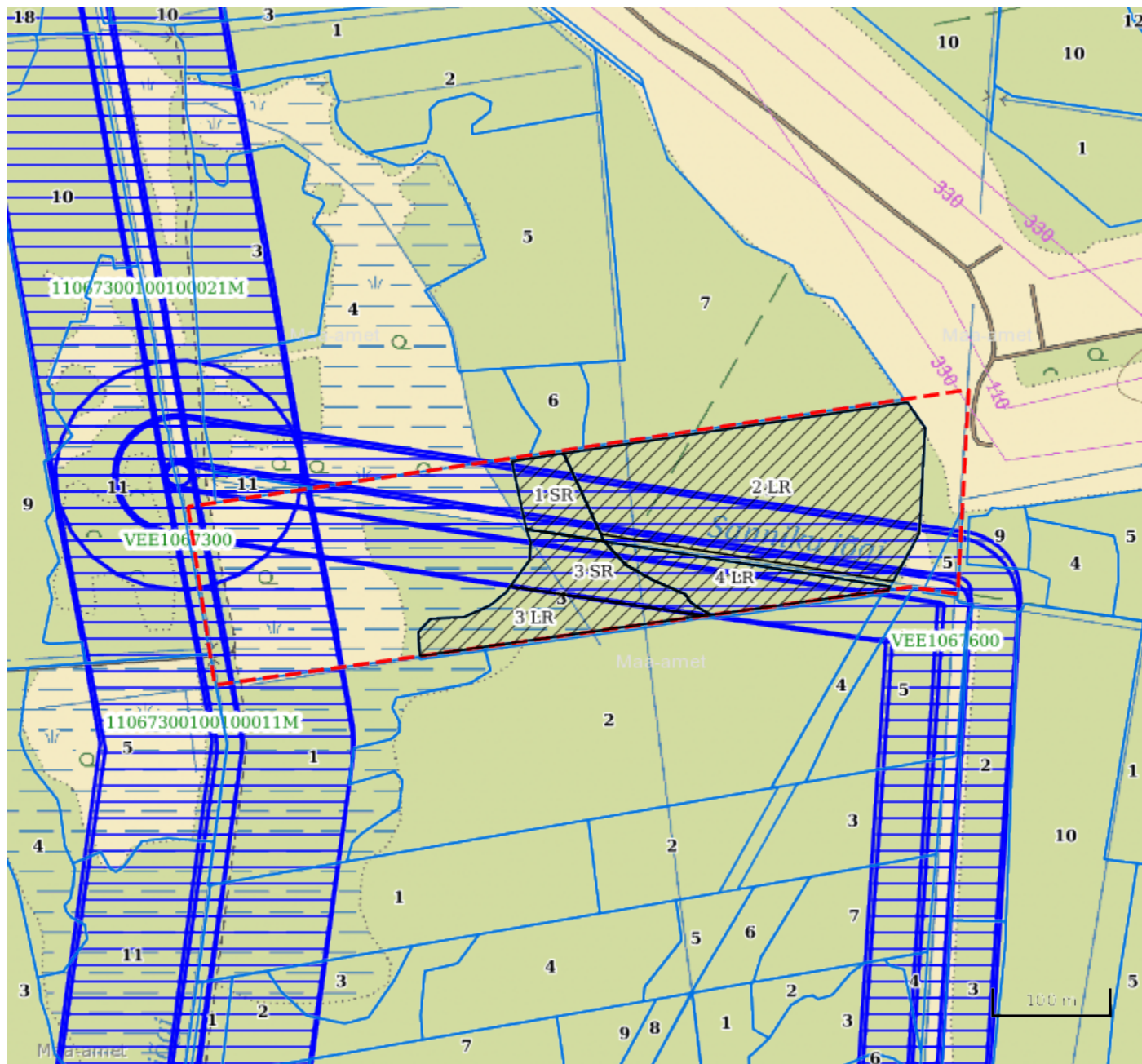
1. Tööde tegemisel on keelatud raiejäätmete jätmine veekogusse (alus: Veeseadus § 117 lg 2)
2. Ei ole lubatud veekogu läbimine mootorsõidukiga (alus: Veeseadus §119 p 6)

Soovitused:

1. Vee-elustiku häiringute ning pinnase kahjustamise vältimiseks on soovitatav teostada raietöid võimalusel külmunud pinnasega.
2. Uuendusraietel soovitame säilitada veekogu veekaitsevööndis maksimaalselt alusmetsa ja põõsarinnet. Soovitus ei kehti maaparandussüsteemi ehitamiseks ja hoiuks (alus: Veeseadus § 119 p 2)






Metsateatis vastab Metsaseaduse §41 lg 8¹ nõuetele. Otsust on võimalik vaidlustada 30 päeva jooksul teatavaks tegemisest arvates, esitades vaide Keskkonnaametile haldusmenetluse seaduses sätestatud korras või kaebuse halduskohtusse halduskohtumenetluse seadustikus sätestatud korras.

Katastritunnus 25201:008:0060



Legend

1:5000

Kaardikiht	
	Põhikaart: Maa-amet 04.01.2022
	Metsaregister: Eraldised 04.01.2022
	Maa-amet: Katastriüksused 04.01.2022
	Metsaregister: Metsateatised 04.01.2022
	Metsaregister: Metsateatised (EI otsus) 04.01.2022
	Metsaregister: Kahjustusteatised 04.01.2022

Keskonnaamet
 Registrikood 70008658
 Narva mnt 7a
 15172 Tallinn, Eesti

telefon: 662 5999
 e-post: klienditugi@keskkonnaamet.ee
<http://www.keskkonnaamet.ee>