

Maaüksuse asukoht

Maakond Võru maakond	Vald / linn Rõuge vald	Metsakond
Kinnistu number 2448841	Kinnistu nimetus	

Number	Esitamise kp	Katastritunnus	Kvartal	Eraldis	Pindala (ha)	Tööliik	Maht (tm)	Otsuse kp	Otsus	Kehtiv kuni
50000667478	16.05.2022	46801:004:0044		29	1.09	lageraie	Ei kuvata	06.06.2022	JAH	05.06.2023

Registreerimisest keeldumise põhjused/soovitused/täiendavad tingimused

Metsateatis nr **50000667478**, katastritunnus 46801:004:0044, eraldis nr 29.

Lugupeetud metsateatise esitaja

Keskkonnaamet esitab Teile raie registreerimise, tingimused ja soovitusi.

Kavandatud raieala asub avalikult kasutatava tee kaitsevööndis (kaitsevööndi laius mõlemal pool äärmise sõiduraja välimisest servast on kuni 50 meetrit).

Ehitusseadustiku § 72 lg 1 p 4 kohaselt on tee kaitsevööndis keelatud teha metsa lageraiet.

Sama seaduse § 70 lg 3 kohaselt võib kaitsevööndis kehtivatest piirangutest kõrvale kalduda ehitise omaniku nõusolekul.

Transpordiamet ehitise omanikuna on andnud loa kaitsevööndis lageraiete teostamiseks järgmistel tingimustel:

- Seemne- ja säilikpuude kaugus teest peab puu murdumisel välistama selle sattumise riigiteele.
- Juhul, kui lageraie teostamise järgselt soovitakse raiatud ala metsastamist teostada lähemal kui 15m riigitee välimise sõiduraja servast, tuleb see Transpordiametiga täiendavalt kooskõlastada.
- Metsamaterjali ladustamiseks lähemale kui 15m äärmise sõiduraja servast tuleb taotleda nõusolek Transpordiametist. Tee kaitse ja liiklusohutuse kaalutlusel võib Transpordiamet nõusolekust keelduda.
- Raietöödega seotud liikluskorralduse muudatused tuleb kooskõlastada Transpordiametiga.
- Nõusolek ajutiste juurdepääsuteede rajamiseks ning metsamaterjali laadimistöde teostamiseks riigiteelt tuleb taotleda Transpordiametist. Tee kaitse ja liiklusohutuse kaalutlusel võib Transpordiamet nõusolekust keelduda.

Soovitus:

Juhtudel, kui lageraie teostamise järgselt jäävad riigitee äärde (transpordimaale) üksikud puud, palume sellest teavitada Transpordiametit.

MS § 41 lg 7 ja 8 tulenevalt peab Keskkonnaamet hindama metsateatise kavandatud tegevuse õigusaktide nõuetele vastavust ning kui kavandatud raie ei vasta õigusaktide nõuetele on Keskkonnaametil õigus selle registreerimisest keelduda.

Lugupidamisega

Meeta Uibo
spetsialist

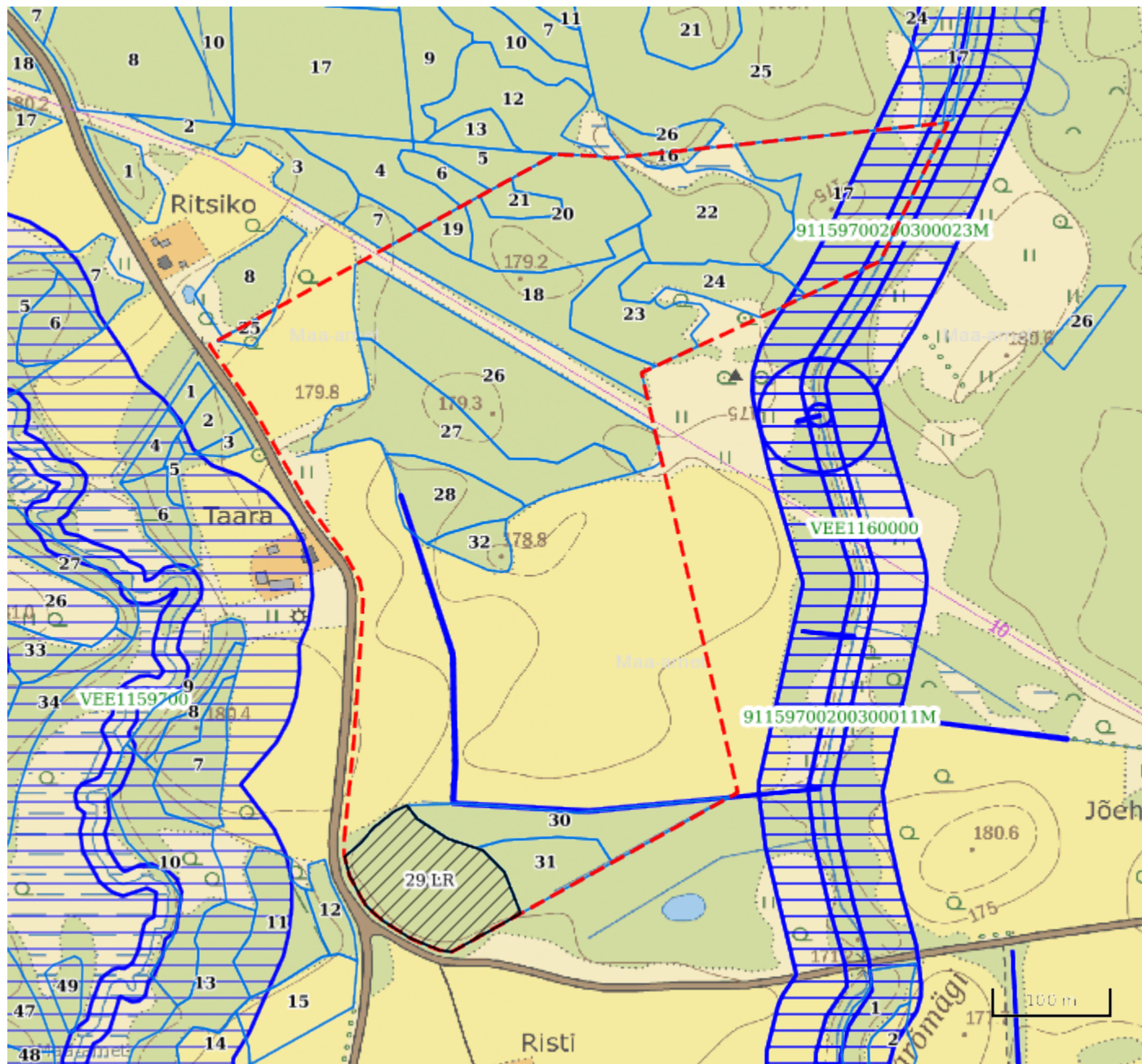
Tänu, et majandate metsa säästvalt.

Metsateatis vastab Metsaseaduse §41 lg 8¹ nõuetele. Otsust on võimalik vaidlustada 30 päeva jooksul teatavaks tegemisest arvates, esitades vaide Keskkonnaametile haldusmenetluse seaduses sätestatud korras või kaebuse halduskohtusse halduskohtumenetluse seadustikus sätestatud korras.

Looduskaitse seaduse (LKS §55 lg 6¹) alusel on keelatud looduslikult esinevate lindude tahtlik häirimine, eriti pesitsemise ja poegade üleskasvatamise ajal. Lindude pesitsemise tippaeg on aprilli keskpaigast suve keskpaigani. Lindude asustustihedus on reeglina kõrgem segametsades (laane-, salu- ja soovikumetsades) ning kasvab metsa vanuse tõustes.






Aitäh, et aitad hoida loodust ja elurikkust.

Katastritunnus 46801:004:0044



Legend

1:5000

Kaardikiht	
	Põhikaart: Maa-amet 09.06.2022
	Metsaregister: Eraldised 09.06.2022
	Maa-amet: Katastriüksused 09.06.2022
	Metsaregister: Metsateatised 09.06.2022
	Metsaregister: Metsateatised (EI otsus) 09.06.2022
	Metsaregister: Kahjustusteatised 09.06.2022

Keskkonnaamet
 Registrikood 70008658
 Narva mnt 7a
 15172 Tallinn, Eesti

telefon: 662 5999
 e-post: klienditugi@keskkonnaamet.ee
<http://www.keskkonnaamet.ee>