

Maaüksuse asukoht

Maakond Rapla maakond	Vald / linn Märjamaa vald	Metskond
Kinnistu number 2322837	Kinnistu nimetus Kose II	

Number	Esitamise kp	Katastritunnus	Kvartal	Eraldis	Pindala (ha)	Tööliik	Maht (tm)	Otsuse kp	Otsus	Kehtiv kuni
50000432284	02.12.2020	50403:003:0090		3	2.28	lageraie	524	09.12.2020	JAH	08.12.2021
50000432286	02.12.2020	50403:003:0090		2	1.90	lageraie	431	09.12.2020	JAH	08.12.2021
50000432288	02.12.2020	50403:003:0090		1	1.01	lageraie	307	09.12.2020	JAH	08.12.2021

Registreerimisest keeldumise põhjused/soovitused/täiendavad tingimused

Metsateatis nr **50000432288**, katastritunnus 50403:003:0090, eraldis nr 1.

Eraldis ulatub Vigala jõe veekaitsevööndisse.

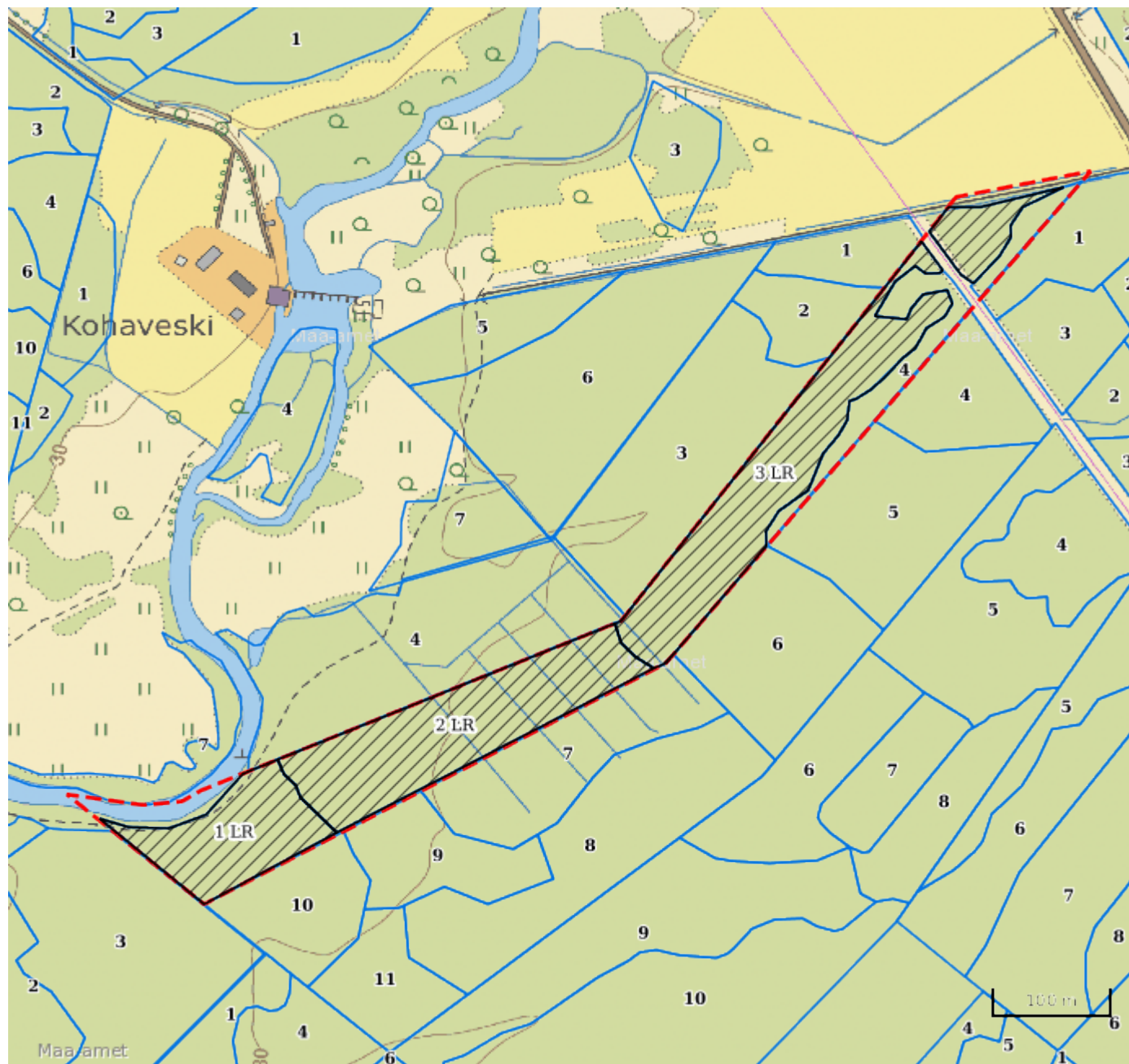
Tulenevalt Metsaseaduse § 41 lg 7 ja Veeseaduse § 119 p 2 järgida raietel järgnevaid tingimusi ja soovitusi.

Tingimused:

1. Veekaitsevööndis on lubatud raiuda vaid vigastatud, surnud, vette langenud ning veekogu poole lamanduvaid puid ja põõsaid.
2. Tööde tegemisel on keelatud raiejäätmete ladustamine veekogusse.
3. Ei ole lubatud veekogu läbimine mootorsõidukiga.





Soovitus:

1. Vee-elustiku häiringute ning pinnase kahjustamise vältimiseks on soovitatav teostada raietöid võimalusel külmunud pinnasega.



Legend

1:5000

Kaardikiht	
	Põhikaart: Maa-amet 03.08.2021
	Metsaregister: Eraldised 03.08.2021
	Maa-amet: Katastriüksused 03.08.2021
	Metsaregister: Metsateatased 03.08.2021
	Metsaregister: Metsateatased (EI otsus) 03.08.2021
	Metsaregister: Kahjustusteatased 03.08.2021