

Maaüksuse asukoht

Maakond Ida-Viru maakond	Vald / linn	Metskond
Kinnistu number 22067550	Kinnistu nimetus	

Number	Esitamise kp	Katastritunnus	Kvartal	Eraldis	Pindala (ha)	Tööliik	Maht (tm)	Otsuse kp	Otsus	Kehtiv kuni
50000750426	02.11.2022	51401:001:1336		2	1.41	lageraie	Ei kuvata	02.11.2022	JAH	01.11.2023

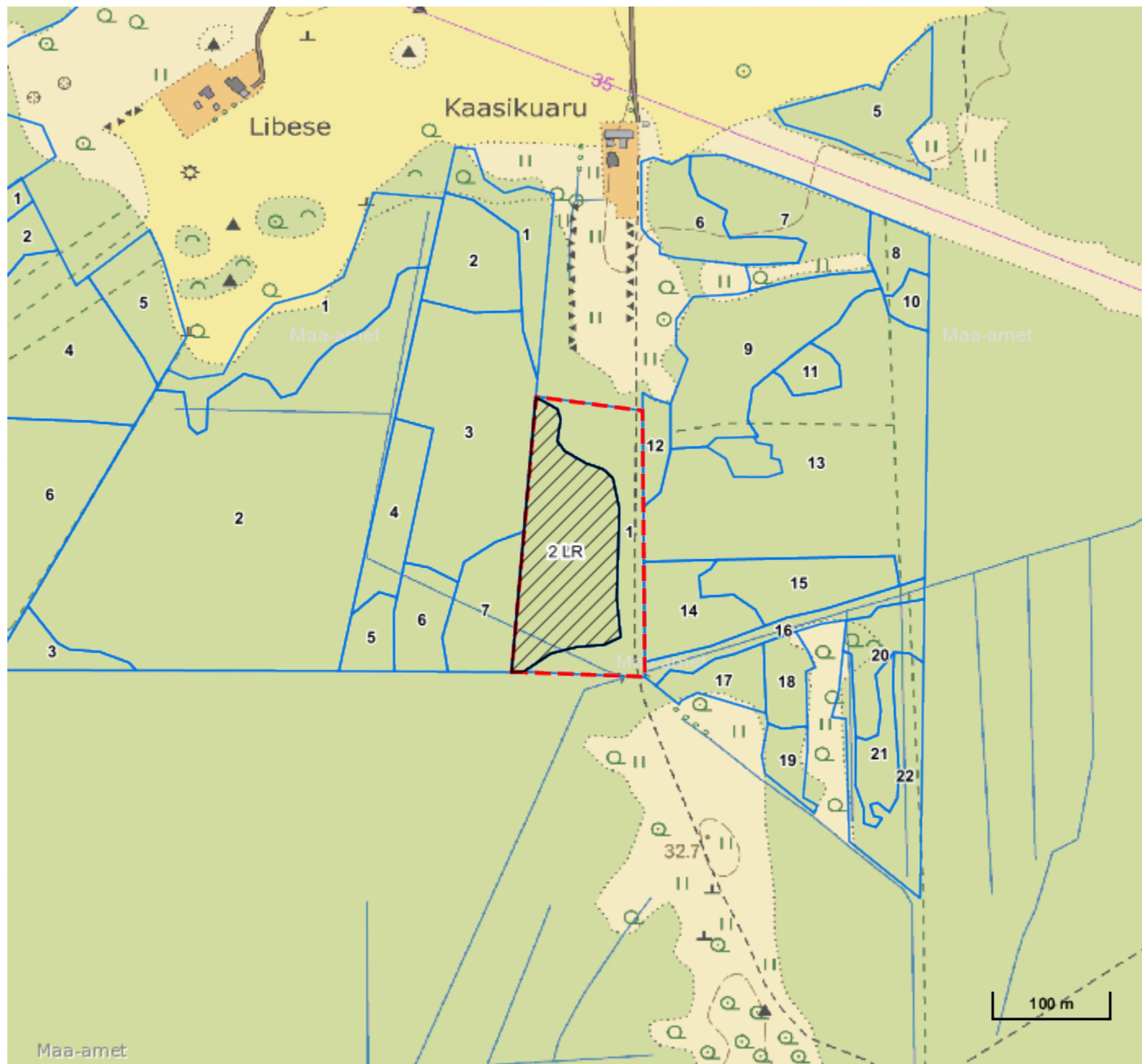
Registreerimisest keeldumise põhjused/soovitused/täiendavad tingimused

Metsateatis nr **50000750426**, katastritunnus 51401:001:1336, eraldis nr 2.

Metsateatis vastab Metsaseaduse §41 lg 8¹ nõuetele. Otsust on võimalik vaidlustada 30 päeva jooksul teatavaks tegemisest arvates, esitades vaide Keskkonnaametile haldusmenetluse seaduses sätestatud korras või kaebuse halduskohtusse halduskohtumenetluse seadustikus sätestatud korras.





Looduskaitseaduse (LKS §55 lg 6¹) alusel on keelatud looduslikult esinevate lindude tahtlik häirimine, eriti pesitsemise ja poegade üleskasvatamise ajal. Lindude pesitsemise tippaeg on aprilli keskpaigast suve keskpaigani. Lindude asustustihedus on reeglina kõrgem segametsades (laane-, salu- ja soovikumetsades) ning kasvab metsa vanuse tõustes.

Aitäh, et aitad hoida loodust ja elurikkust.



Legend

1:5000

Kaardikiht	
	Põhikaart: Maa-amet 21.09.2023
	Metsaregister: Eraldised 21.09.2023
	Maa-amet: Katastriüksused 21.09.2023
	Metsaregister: Metsateatised 21.09.2023
	Metsaregister: Metsateatised (EI otsus) 21.09.2023
	Metsaregister: Kahjustusteatised 21.09.2023