

Maaüksuse asukoht

Maakond Harju maakond	Vald / linn Rae vald	Metskond
Kinnistu number 2271450	Kinnistu nimetus KÜLAMETSA	

Number	Esitamise kp	Katastritunnus	Kvartal	Eraldis	Pindala (ha)	Tööliik	Maht (tm)	Otsuse kp	Otsus	Kehtiv kuni
50000889224	10.10.2023	65301:001:3503		3	3.07	harvendusraie	152	24.10.2023	JAH	23.10.2024
50000889226	10.10.2023	65301:001:3503		4	0.23	hällraie	16	24.10.2023	JAH	23.10.2024
50000889228	10.10.2023	65301:001:3503		5	0.06	hällraie	2	24.10.2023	JAH	23.10.2024
50000889232	10.10.2023	65301:001:3503		9	0.75	harvendusraie	13	10.10.2023	JAH	09.10.2024
50000889234	10.10.2023	65301:001:3503		11	0.25	lageraie	83	10.10.2023	JAH	09.10.2024
50000889236	10.10.2023	65301:001:3503		12	1.68	harvendusraie	81	10.10.2023	JAH	09.10.2024
50000889238	10.10.2023	65301:001:3503		15	0.57	lageraie	100	10.10.2023	JAH	09.10.2024
50000889240	10.10.2023	65301:001:3503		16	0.15	harvendusraie	3	10.10.2023	JAH	09.10.2024
50000889242	10.10.2023	65301:001:3503		18	0.60	harvendusraie	19	24.10.2023	JAH	23.10.2024
50000889244	10.10.2023	65301:001:3503		20	0.44	lageraie	80	10.10.2023	JAH	09.10.2024
50000889246	10.10.2023	65301:001:3503		21	0.39	lageraie	72	10.10.2023	JAH	09.10.2024

Registreerimisest keeldumise põhjused/soovitused/täiendavad tingimused

Metsateatis nr **50000889224**, katastritunnus 65301:001:3503, eraldis nr 3.

Lugupeetud metsateatise esitaja

Keskkonnaamet esitab teile harvendusraie registreerimise otsuse ja tingimused.

Kavandatava raieala asub Eesti looduse infosüsteemi (EELIS) andmetel valdavas osas (lääneosa 2,4 ha ulatuses) II kategooria kaitsealuse taimeliigi kaunis kuldking (*Cypripedium calceolus*) piiritletud kasvukohas (registrikood KLO9313922) ning III kategooria kaitsealuste taimeliikide pruunikas pesajuur (*Neottia nidus-avis*), kaheleheline käokeel (*Platanthera bifolia*), vööthuul-sõrmkäpp (*Dactylorhiza fuchsii*) ja suur käöpõll (*Listera ovata*) piiritletud kasvukohas (registrikoodid vastavalt KLO9313920, KLO9313918, KLO9313912 ja KLO9313919). Kaitsealuste liikide leiukohtade piirid on metsaportaalis (<https://register.metsad.ee/#/>) nähtavad, kui vasakult kihtide menüüribalt lülitada sisse looduskaitse kihid, kusjuures I ja II kategooria liigid on näha vaid oma kinnistu piires kinnistu omanikuna sisse logides.

Raie on lubatud järgmistel tingimustel:

1. Raie tööd (sh kokkuvedu) on kaitsealuste taimede kasvukohas lubatud ainult külmunud pinnasega.
2. Vältida kaitsealuste liikide kasvukohta liigsete kokkuveoteede rajamist, raidmete kuhjamist või seal põletamist.

Keskkonnaministri 22.06.2015 käskkirjaga nr 602 kinnitatud „Kauni kuldkinga (*Cypripedium calceolus*) kaitse tegevuskava“ (kättesaadav: <https://pilv.envir.ee/index.php/s/7i5MKGRrkTqXK6r?path=%2FTaimed>) kohaselt on kaunis kuldking Eestis põhiliselt metsataim. Soodsateks kasvupaikadeks on ka puisniidud. Valgustingimused osutuvad määravaks nii puhmikute kui õitsvate võsude arvu puhul. Väga varjulistes kasvupaikades langeb õitsvate võsude osakaal, kuid taimed võivad jääda püsima. Kuldking ei talu ka täisvalgust. Kõige soodsamates kasvupaikades jõuab taimedeni veerand täisvalgusest. Kaunist kuldkinga ohustab kasvukohtade muutmine ja hävitamine eelkõige raiegevuse tulemusel. Enim ohustavad uuendusraied ja sellised võtted teistes raieviisides, mille käigus rikutakse masinatega mullapinda, sh metsamaterjali ja raidmete koondamisel, kokku- ja väljaveol, või jäetakse raidmed kuldkinga kasvukohale.

Pruunikas pesajuur kasvab valdavalt salumetsades, puisniitudel, sarapikes, harvem ka lodumetsades, ohuteguriteks loetakse metsamajandust, puistupõhist lageraieid ja tugevat harvendust. Kaheleheline käokeel kasvab niitudel, loopealsetel ja kadastikes, hõredates metsades ja sihtidel, sooservades ja kraavipervedel. Vööthuul-sõrmkäpal on lai valgusnõudluse ulatus ning kasvukohtadeks on salu-, sooviku-, kõdusoo- ja madalloometsad, puisniidud, niisked niidud, teeservad, sihid, kraaviperved. Suur käöpõll kasvab nii metsas, raiesmikel kui niitudel üle Eesti, kuna kannatab nii varju kui eredat päikest, kuid sagedasem on siiski lubjasematel aladel maa lääne- ja põhjaosas, ohuteguriks on eelkõige kasvukohtade kuivendamine.

Looduskaitseseaduse § 55 lg 7 sätestab, et I ja II kaitsekategooria taimede ja seente kahjustamine, sealhulgas korjamine ja hävitamine, on keelatud. Sama paragrahvi lg 8 järgi on keelatud III kaitsekategooria taimede, seente ja selgrootute loomade hävitamine ja loodusest korjamine ulatuses, mis ohustab liigi säilimist selles elupaigas.

Keskkonnaameti hinnangul vähendab raietööde läbiviimine külmunud pinnasega võimalust kaitsealuste taimede ja nende kasvukoha kahjustamiseks. Liigsete kokkuveoteede rajamine, raidmete kuhjamine või seal põletamine võib tuua kaasa kasvukoha tallamise ning isendite füüsilise kahjustamise ja hukkumise valguse puuduse tõttu.

Haldusmenetluse seaduse § 53 lg 2 ning keskkonnaministri 11.08.2017 määruse nr 28 „Metsateatise esitatavate andmete loetelu ning metsateatise esitamise, menetlemise ja registreerimise kord ning tähtjad“ § 4 lg 2 kohaselt võib Keskkonnaamet kehtestada kõrvaltingimusi metsateatisega kavandatud raie tegemiseks.

Lugupidamisega

Teet Tamm
metsahoiu vanemspetsialist

Täname, et majandate metsa säästvalt.

Metsateatis vastab Metsaseaduse §41 lg 8¹ nõuetele. Otsust on võimalik vaidlustada 30 päeva jooksul teatavaks tegemisest arvates, esitades vaide Keskkonnaametile haldusmenetluse seaduses sätestatud korras või kaebuse halduskohtusse halduskohtumenetluse seadustikus sätestatud korras.

Looduskaitseseaduse (LKS §55 lg 6¹) alusel on keelatud looduslikult esinevate lindude tahtlik häirimine, eriti pesitsemise ja poegade üleskasvatamise ajal. Lindude pesitsemise tippaeg on aprilli keskpaigast suve keskpaigani. Lindude asustustihedus on reeglina kõrgem segametsades (laane-, salu- ja soovikumetsades) ning kasvab metsa vanuse tõustes.

Aitäh, et aitad hoida loodust ja elurikkust.

Metsateatis nr **50000889226**, katastritunnus 65301:001:3503, eraldis nr 4.

Lugupeetud metsateatise esitaja

Keskkonnaamet esitab teile häilraie registreerimise otsuse, tingimused, tähelepanu juhtimise ja soovitused.

Kavandatav raieala asub Eesti looduse infosüsteemi (EELIS) andmetel II kategooria kaitsealuse taimeliigi kaunis kuldking (Cypripedium calceolus) piiritletud kasvukohas (registrikood KLO9313922) ning III kategooria kaitsealuste taimeliikide pruunikas pesajuur (Neottia nidus-avis), kahelehine käokeel (Platanthera bifolia), vööthuul-sõrmkäpp (Dactylorhiza fuchsii) ja suur käöpõll (Listera ovata) piiritletud kasvukohas (registrikoodid vastavalt KLO9313920, KLO9313918, KLO9313912 ja KLO9313919). Kaitsealuste liikide leiukohtade piirid on metsaportaalis (<https://register.metsad.ee/#/>) nähtavad, kui vasakult kihtide menüüribaltil lülitada sisse looduskaitse kihid, kusjuures I ja II kategooria liigid on näha vaid oma kinnistu piires kinnistu omanikuna sisse logides.

Raie on lubatud järgmistel tingimustel:

1. Raietööd (sh kokkuvedu) on kaitsealuste taimede kasvukohas lubatud ainult külmunud pinnasega.
2. Vältida kaitsealuste liikide kasvukohta liigsete kokkuveoteede rajamist, raidmete kuhjamist või seal põletamist.

Juhime tähelepanu:

Tulenevalt keskkonnaministri 27.12.2006 määruse nr 88 "Metsa majandamise eeskiri" § 5 lg-st 3 võib häilraiel ühe hektari kohta sisse raiuda kuni viis häilu. Esimesel raiejärgul võib häilu läbimõõt olla kuni 40 m ning sisseraiutavate häilude pindala pärast esimest raiejärku ei tohi olla suurem kui 25% puistu pindalast.

Keskkonnaamet soovitab:

1. Säilitada laia võraga puid ja põõsaid, et valgustatus jääks mõõdukaks ja et mitte soodustada võsastumist.
2. Mets jätta looduslikule uuendusele.

Keskkonnaministri 22.06.2015 käskkirjaga nr 602 kinnitatud „Kauni kuldkinga (Cypripedium calceolus) kaitse tegevuskava“ (kättesaadav: <https://pilv.envir.ee/index.php/s/7i5MKGRrkTqXK6r?path=%2FTaimed>) kohaselt on

kaunis kuldking Eestis põhiliselt metsataim. Soodsateks kasvupaikadeks on ka puisniidud. Valgustingimused osutuvad määravaks nii puhmikute kui õitsvate võsude arvu puhul. Väga varjulistes kasvupaikades langeb õitsvate võsude osakaal, kuid taimed võivad jääda püsima. Kuldking ei talu ka täisvalgust. Kõige soodsamates kasvupaikades jõuab taimedeni veerand täisvalgusest. Kaunist kuldkinga ohustab kasvukohtade muutmine ja hävitamine eelkõige raietegevuse tulemusel. Enim ohustavad uuendusraied ja sellised võtted teistes raieviisides, mille käigus rikutakse masinatega mullapinda, sh metsamaterjali ja raidmete koondamisel, kokku- ja väljaveol, või jäetakse raidmed kuldkinga kasvukohale.

Pruunikas pesajuur kasvab valdavalt salumetsades, puisniitudel, sarapikes, harvem ka lodumetsades, ohuteguriteks loetakse metsamajandust, puistupõhist lageraiet ja tugevat harvendust. Kaheleheline käokeel kasvab niitudel, loopealsetel ja kadastikes, hõredates metsades ja sihtidel, sooservades ja kraavipervedel. Vööthuul-sõrmkäpal on lai valgusnõudluse ulatus ning kasvukohtadeks on salu-, sooviku-, kõdusoo- ja madalloometsad, puisniidud, niisked niidud, teeservad, sihid, kraaviperved. Suur käöpõll kasvab nii metsas, raiesmikel kui niitudel üle Eesti, kuna kannatab nii varju kui eredat päikest, kuid sagedasem on siiski lubjasematel aladel maa lääne- ja põhjaosas, ohuteguriks on eelkõige kasvukohtade kuivendamine.

Looduskaitseseaduse § 55 lg 7 sätestab, et I ja II kaitsekategooria taimede ja seente kahjustamine, sealhulgas korjamine ja hävitamine, on keelatud. Sama paragrahvi lg 8 järgi on keelatud III kaitsekategooria taimede, seente ja selgrootute loomade hävitamine ja loodusest korjamine ulatuses, mis ohustab liigi säilimist selles elupaigas.

Keskkonnaameti hinnangul vähendab raietööde läbiviimine külmunud pinnasega võimalust kaitsealuste taimede ja nende kasvukoha kahjustamiseks. Liigsete kokkuveoteede rajamine, raidmete kuhjamine või seal põletamine võib tuua kaasa kasvukoha tallamise ning isendite füüsilise kahjustamise ja hukkumise valguse puuduse tõttu.

Haldusmenetluse seaduse § 53 lg 2 ning keskkonnaministri 11.08.2017 määruse nr 28 „Metsateatisel esitatavate andmete loetelu ning metsateatise esitamise, menetlemise ja registreerimise kord ning tähtajad” § 4 lg 2 kohaselt võib Keskkonnaamet kehtestada kõrvaltingimusi metsateatisega kavandatud raie tegemiseks.

Lugupidamisega

Teet Tamm
metsahoiu vanemspetsialist

Täname, et majandate metsa säästvalt.

Metsateatis vastab Metsaseaduse §41 lg 8¹ nõuetele. Otsust on võimalik vaidlustada 30 päeva jooksul teatavaks tegemisest arvates, esitades vaide Keskkonnaametile haldusmenetluse seaduses sätestatud korras või kaebuse halduskohtusse halduskohtumenetluse seadustikus sätestatud korras.

Looduskaitseseaduse (LKS §55 lg 6¹) alusel on keelatud looduslikult esinevate lindude tahtlik häirimine, eriti pesitsemise ja poegade üleskasvatamise ajal. Lindude pesitsemise tippaeg on aprilli keskpaigast suve keskpaigani. Lindude asustustihedus on reeglina kõrgem segametsades (laane-, salu- ja soovikumetsades) ning kasvab metsa vanuse tõustes.

Aitäh, et aitad hoida loodust ja elurikkust.

Metsateatis nr **50000889228**, katastritunnus 65301:001:3503, eraldis nr 5.

Lugupeetud metsateatise esitaja

Keskkonnaamet esitab teile häilraie registreerimise otsuse, tingimused, soovitusel ja tähelepanu juhtimise.

Kavandatav raieala asub Eesti looduse infosüsteemi (EELIS) andmetel II kategooria kaitsealuse taimeliigi kaunis kuldking (*Cypripedium calceolus*) piiritletud kasvukohas (registrikood KLO9313922) ning III kategooria kaitsealuste taimeliikide pruunikas pesajuur (*Neottia nidus-avis*), kaheleheline käokeel (*Platanthera bifolia*), vööthuul-sõrmkäpp (*Dactylorhiza fuchsii*) ja suur käöpõll (*Listera ovata*) piiritletud kasvukohas (registrikoodid vastavalt KLO9313920, KLO9313918, KLO9313912 ja KLO9313919). Kaitsealuste liikide leiukohtade piirid on metsaportaalis (register.metsad.ee) nähtavad, kui vasakult kihtide menüüribalt lülitada sisse looduskaitse kihid, kusjuures I ja II kategooria liigid on näha vaid oma kinnistu piires kinnistu omanikuna sisse logides.

Keskkonnaamet annab nõusoleku häilraie teostamiseks järgmistel tingimustel:

1. Kaitsealuste liikide kasvukohas on raietööd lubatud ainult külmunud pinnasega.
2. Vältida kaitsealuste liikide kasvukohta liigsete kokkuveoteede rajamist, raidmete kuhjamist või seal põletamist.

Keskkonnaamet soovitab:

1. Säilitada laia võraga puid ja põõsaid, et valgustatus jääks mõõdukaks ja et mitte soodustada võsastumist.
2. Mets jätta looduslikule uuendusele.

Keskkonnaministri 22.06.2015 käskkirjaga nr 602 kinnitatud „Kauni kuldkinga (*Cypripedium calceolus*) kaitse tegevuskava“ (kättesaadav: <https://pilv.envir.ee/index.php/s/7i5MKGRrkTqXK6r?path=%2FTaimed>) kohaselt on kaunis kuldking Eestis põhiliselt metsataim. Soodsateks kasvupaikadeks on ka puisniidud. Valgustingimused osutuvad määravaks nii puhmikute kui õitsvate võsude arvu puhul. Väga varjulistes kasvupaikades langeb õitsvate võsude osakaal, kuid taimed võivad jääda püsima. Kuldking ei talu ka täisvalgust. Kõige soodsamates kasvupaikades jõuab taimedeni veerand täisvalgusest. Kaunist kuldkinga ohustab kasvukohtade muutmine ja hävitamine eelkõige raietegevuse tulemusel. Enim ohustavad uuendusraied ja sellised võtted teistes raieviisides, mille käigus rikutakse masinatega mullapinda, sh metsamaterjali ja raiejäätmete koondamisel, kokku- ja väljaveol, või jäetakse raiejäätmed kuldkinga kasvukohale.

Pruunikas pesajuur kasvab valdavalt salumetsades, puisniitudel, sarapikes, harvem ka lodumetsades, ohuteguriteks loetakse metsamajandust, puistupõhist lageraiet ja tugevat harvendust. Kaheleheline käoheel kasvab niitudel, loopealsetel ja kadastikes, hõredates metsades ja sihtidel, sooservades ja kraavipervedel. Võõthuul-sõrmkäpal on lai valgusnõudluse ulatus ning kasvukohtadeks on salu-, sooviku-, kõdusoo- ja madalloometsad, puisniidud, niisked niidud, teeservad, sihid, kraaviperved. Suur käopõll kasvab nii metsas, raiesmikel kui niitudel üle Eesti, kuna kannatab nii varju kui eredat päikest, kuid sagedasem on siiski lubjasematel aladel maa lääne- ja põhjaosas, ohuteguriks on eelkõige kasvukohtade kuivendamine.

Looduskaitseseaduse § 55 lg 7 sätestab, et I ja II kaitsekategooria taimede ja seente kahjustamine, sealhulgas korjamine ja hävitamine, on keelatud. Sama paragrahvi lg 8 järgi on keelatud III kaitsekategooria taimede, seente ja selgrootute loomade hävitamine ja loodusest korjamine ulatuses, mis ohustab liigi säilimist selles elupaigas.

Keskkonnaameti hinnangul vähendab raietööde läbiviimine külmunud pinnasega võimalust kaitsealuste taimede ja nende kasvukoha kahjustamiseks. Liigsete kokkuveoteede rajamine, raiejäätmete kuhjamine või seal põletamine võib tuua kaasa mingi osa isendite füüsilise kahjustamise ja hukkamise valguse puuduse tõttu.

Keskkonnaamet juhib tähelepanu, et tulenevalt keskkonnaministri 27.12.2006 määruse nr 88 "Metsa majandamise eeskiri" § 5 lg-le 3 võib häilraiel ühe hektari kohta sisse raiuda kuni viis häilu. Esimesel raiejärgul võib häilu läbimõõt olla kuni 40 m ning sisseraiutavate häilude pindala pärast esimest raiejärku ei tohi olla suurem kui 25% puistu pindalast.

Haldusmenetluse seaduse § 53 lg 2 ning keskkonnaministri 11.08.2017 määruse nr 28 „Metsateatise esitatavate andmete loetelu ning metsateatise esitamise, menetlemise ja registreerimise kord ning tähtajad“ § 4 lg 2 kohaselt võib Keskkonnaamet kehtestada kõrvaltingimusi metsateatise kavandatud raie tegemiseks.

Lugupidamisega

Teet Tamm
metsahoiu vanemspetsialist

Täname, et majandate metsa säästvalt.

Metsateatis vastab Metsaseaduse §41 lg 8¹ nõuetele. Otsust on võimalik vaidlustada 30 päeva jooksul teatavaks tegemisest arvates, esitades vaide Keskkonnaametile haldusmenetluse seaduses sätestatud korras või kaebuse halduskohtusse halduskohtumenetluse seadustikus sätestatud korras.

Looduskaitseseaduse (LKS §55 lg 6¹) alusel on keelatud looduslikult esinevate lindude tahtlik häirimine, eriti pesitsemise ja poegade üleskasvatamise ajal. Lindude pesitsemise tipaeg on aprilli keskpaigast suve keskpaigani. Lindude asustustihedus on reeglina kõrgem segametsades (laane-, salu- ja soovikumetsades) ning kasvab metsa vanuse tõustes.

Aitäh, et aitad hoida loodust ja elurikkust.

Metsateatis nr **50000889232**, katastritunnus 65301:001:3503, eraldis nr 9.

Metsateatis vastab Metsaseaduse §41 lg 8¹ nõuetele. Otsust on võimalik vaidlustada 30 päeva jooksul teatavaks tegemisest arvates, esitades vaide Keskkonnaametile haldusmenetluse seaduses sätestatud korras või kaebuse halduskohtusse halduskohtumenetluse seadustikus sätestatud korras.

Looduskaitseseaduse (LKS §55 lg 6¹) alusel on keelatud looduslikult esinevate lindude tahtlik häirimine, eriti pesitsemise ja poegade üleskasvatamise ajal. Lindude pesitsemise tippaeg on aprilli keskpaigast suve keskpaigani. Lindude asustustihedus on reeglina kõrgem segametsades (laane-, salu- ja soovikumetsades) ning kasvab metsa vanuse tõustes.

Aitäh, et aitad hoida loodust ja elurikkust.

Metsateatis nr **50000889234**, katastritunnus 65301:001:3503, eraldis nr 11.

Metsateatis vastab Metsaseaduse §41 lg 8¹ nõuetele. Otsust on võimalik vaidlustada 30 päeva jooksul teatavaks tegemisest arvates, esitades vaide Keskkonnaametile haldusmenetluse seaduses sätestatud korras või kaebuse halduskohtusse halduskohtumenetluse seadustikus sätestatud korras.

Looduskaitseseaduse (LKS §55 lg 6¹) alusel on keelatud looduslikult esinevate lindude tahtlik häirimine, eriti pesitsemise ja poegade üleskasvatamise ajal. Lindude pesitsemise tippaeg on aprilli keskpaigast suve keskpaigani. Lindude asustustihedus on reeglina kõrgem segametsades (laane-, salu- ja soovikumetsades) ning kasvab metsa vanuse tõustes.

Aitäh, et aitad hoida loodust ja elurikkust.

Metsateatis nr **50000889236**, katastritunnus 65301:001:3503, eraldis nr 12.

Metsateatis vastab Metsaseaduse §41 lg 8¹ nõuetele. Otsust on võimalik vaidlustada 30 päeva jooksul teatavaks tegemisest arvates, esitades vaide Keskkonnaametile haldusmenetluse seaduses sätestatud korras või kaebuse halduskohtusse halduskohtumenetluse seadustikus sätestatud korras.

Looduskaitseseaduse (LKS §55 lg 6¹) alusel on keelatud looduslikult esinevate lindude tahtlik häirimine, eriti pesitsemise ja poegade üleskasvatamise ajal. Lindude pesitsemise tippaeg on aprilli keskpaigast suve keskpaigani. Lindude asustustihedus on reeglina kõrgem segametsades (laane-, salu- ja soovikumetsades) ning kasvab metsa vanuse tõustes.

Aitäh, et aitad hoida loodust ja elurikkust.

Metsateatis nr **50000889238**, katastritunnus 65301:001:3503, eraldis nr 15.

Metsateatis vastab Metsaseaduse §41 lg 8¹ nõuetele. Otsust on võimalik vaidlustada 30 päeva jooksul teatavaks tegemisest arvates, esitades vaide Keskkonnaametile haldusmenetluse seaduses sätestatud korras või kaebuse halduskohtusse halduskohtumenetluse seadustikus sätestatud korras.

Looduskaitseseaduse (LKS §55 lg 6¹) alusel on keelatud looduslikult esinevate lindude tahtlik häirimine, eriti pesitsemise ja poegade üleskasvatamise ajal. Lindude pesitsemise tippaeg on aprilli keskpaigast suve keskpaigani. Lindude asustustihedus on reeglina kõrgem segametsades (laane-, salu- ja soovikumetsades) ning kasvab metsa vanuse tõustes.

Aitäh, et aitad hoida loodust ja elurikkust.

Metsateatis nr **50000889240**, katastritunnus 65301:001:3503, eraldis nr 16.

Metsateatis vastab Metsaseaduse §41 lg 8¹ nõuetele. Otsust on võimalik vaidlustada 30 päeva jooksul teatavaks tegemisest arvates, esitades vaide Keskkonnaametile haldusmenetluse seaduses sätestatud korras või kaebuse halduskohtusse halduskohtumenetluse seadustikus sätestatud korras.

Looduskaitseseaduse (LKS §55 lg 6¹) alusel on keelatud looduslikult esinevate lindude tahtlik häirimine, eriti pesitsemise ja poegade üleskasvatamise ajal. Lindude pesitsemise tippaeg on aprilli keskpaigast suve keskpaigani.

Lindude asustustihedus on reeglina kõrgem segametsades (laane-, salu- ja soovikumetsades) ning kasvab metsa vanuse tõustes.

Aitäh, et aitad hoida loodust ja elurikkust.

Metsateatis nr **50000889242**, katastritunnus 65301:001:3503, eraldis nr 18.

Metsateatis vastab Metsaseaduse §41 lg 8¹ nõuetele. Otsust on võimalik vaidlustada 30 päeva jooksul teatavaks tegemisest arvates, esitades vaide Keskkonnaametile haldusmenetluse seaduses sätestatud korras või kaebuse halduskohtusse halduskohtumenetluse seadustikus sätestatud korras.

Looduskaitseseaduse (LKS §55 lg 6¹) alusel on keelatud looduslikult esinevate lindude tahtlik häirimine, eriti pesitsemise ja poegade üleskasvatamise ajal. Lindude pesitsemise tippaeg on aprilli keskpaigast suve keskpaigani. Lindude asustustihedus on reeglina kõrgem segametsades (laane-, salu- ja soovikumetsades) ning kasvab metsa vanuse tõustes.

Aitäh, et aitad hoida loodust ja elurikkust.

Metsateatis nr **50000889244**, katastritunnus 65301:001:3503, eraldis nr 20.

Metsateatis vastab Metsaseaduse §41 lg 8¹ nõuetele. Otsust on võimalik vaidlustada 30 päeva jooksul teatavaks tegemisest arvates, esitades vaide Keskkonnaametile haldusmenetluse seaduses sätestatud korras või kaebuse halduskohtusse halduskohtumenetluse seadustikus sätestatud korras.

Looduskaitseseaduse (LKS §55 lg 6¹) alusel on keelatud looduslikult esinevate lindude tahtlik häirimine, eriti pesitsemise ja poegade üleskasvatamise ajal. Lindude pesitsemise tippaeg on aprilli keskpaigast suve keskpaigani. Lindude asustustihedus on reeglina kõrgem segametsades (laane-, salu- ja soovikumetsades) ning kasvab metsa vanuse tõustes.

Aitäh, et aitad hoida loodust ja elurikkust.

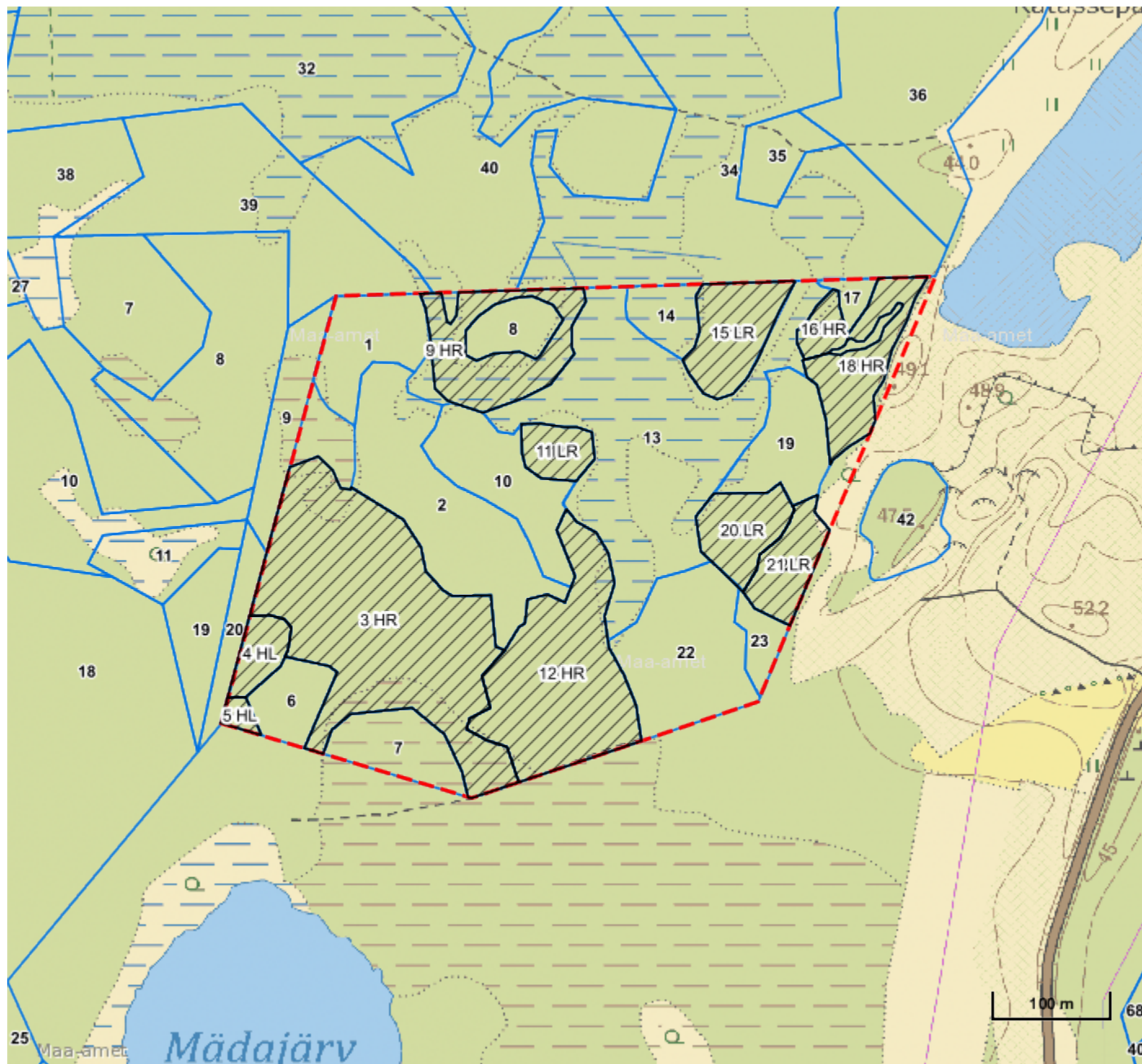
Metsateatis nr **50000889246**, katastritunnus 65301:001:3503, eraldis nr 21.

Metsateatis vastab Metsaseaduse §41 lg 8¹ nõuetele. Otsust on võimalik vaidlustada 30 päeva jooksul teatavaks tegemisest arvates, esitades vaide Keskkonnaametile haldusmenetluse seaduses sätestatud korras või kaebuse halduskohtusse halduskohtumenetluse seadustikus sätestatud korras.

Looduskaitseseaduse (LKS §55 lg 6¹) alusel on keelatud looduslikult esinevate lindude tahtlik häirimine, eriti pesitsemise ja poegade üleskasvatamise ajal. Lindude pesitsemise tippaeg on aprilli keskpaigast suve keskpaigani. Lindude asustustihedus on reeglina kõrgem segametsades (laane-, salu- ja soovikumetsades) ning kasvab metsa vanuse tõustes.





Aitäh, et aitad hoida loodust ja elurikkust.

Katastritunnus 65301:001:3503



Legend

1:5000

Kaardikiht	
	Põhikaart: Maa-amet 12.04.2024
	Metsaregister: Eraldised 12.04.2024
	Maa-amet: Katastriüksused 12.04.2024
	Metsaregister: Metsateatised 12.04.2024
	Metsaregister: Metsateatised (EI otsus) 12.04.2024
	Metsaregister: Kahjustusteatised 12.04.2024

Keskkonnaamet
 Registrikood 70008658
 Narva mnt 7a
 15172 Tallinn, Eesti

telefon: 662 5999
 e-post: klienditugi@keskkonnaamet.ee
<http://www.keskkonnaamet.ee>