

Maaüksuse asukoht

Maakond Jõgeva maakond	Vald / linn Mustvee vald	Metsakond
Kinnistu number 2800450	Kinnistu nimetus	

Number	Esitamise kp	Katastritunnus	Kvartal	Eraldis	Pindala (ha)	Tööliik	Maht (tm)	Otsuse kp	Otsus	Kehtiv kuni
50000614509	13.02.2023	42002:001:0449		1	1.07	lageraie	Ei kuvata	07.03.2023	JAH	06.03.2024

Registreerimisest keeldumise põhjused/soovitused/täiendavad tingimused

Metsateatis nr **50000614509**, katastritunnus 42002:001:0449, eraldis nr 1.

Lugupeetud metsateatise esitaja

Keskkonnaamet esitab teile lageraie registreerimise otsuse, tingimused ja soovitused.

Kavandatud raieala asub terves ulatuses Piilsi jõe kalda piiranguvööndis ja osaliselt (0,2 ha ulatuses) sama veekogu veekaitsevööndis. Veekaitsevööndi paiknemist kaardil on võimalik vaadata metsaportaalist (<https://register.metsad.ee/#/>), kui vasakult menüüribalt lülitada sisse veekaitse kihid.

Veekaitsevööndis on keelatud:

- 1) uuendusraie, v.a. aegjärgne raie, ning alusmetsa ja põõsarinde eemaldamine;
- 2) raidmete jätmine veekaitsevööndisse ja veekogusse;
- 3) mootorsõidukitega kallaste kahjustamine, veekogust läbisõitmine ja rööbaste tekitamine.

Kinnitatud uuendusraie metsateatisega on veekaitsevööndis lubatud uuendusraiest erinevad (v.a. aegjärgne raie) õigusaktidega kooskõlas olevad raieviisid.

Keskkonnaamet soovitab:

- 1) veekaitsevööndis raiuda ennekõike neid surnud ja vigastatud puid, mis võivad vette kukkudes veekogu veevoolu takistada;
- 2) vee-elustiku häiringute ning pinnase kahjustamise vältimiseks teostada raietööd külmunud pinnasega;
- 3) vältida pärandkultuuri objekti (Vilkme telliseahi) kahjustamist.

Veeseaduse § 118 lg 1 sätestab, et veekogu kalda või ranna erosiooni ja hajuheite vältimiseks on veekogu kaldal või rannal veekaitsevöönd. Sama paragrahvi lg 2 p 2 alusel on veekaitsevööndi ulatus Piilsi jõel 10 m veekaitsevööndi arvestamise lähtejoonest (põhikaardile kantud veekogu veepiirist). Veeseaduse § 119 p-de 2 ja 6 järgi on veekaitsevööndis keelatud puu- ja põõsarinde raie Keskkonnaameti nõusolekuta ning pinnase kahjustamine ja muu tegevus, mis põhjustab veekogu ranna või kalda erosiooni või hajuheidet. Keskkonnaamet on andnud nõusoleku raietööde teostamiseks veekaitsevööndis eelpool toodud tingimustel.

Keskkonnaamet on seisukohal, et lageraie veekogu veekaitsevööndis toob suure tõenäosusega kaasa veekogu kallaste uhtumise ja võib soodustada hajureostuse ja setete sattumist vette. Lisaks kaldaerosiooni vältimisele pakuvad veekaitsevööndis olevad puud varju ja reguleerivad jõelõikude veetemperatuuri jõe oluliste liikide sigimise- ja elupaikades. Lageraie raieviisina on vastuolus veekaitsevööndi eesmärgiga. Oluline on, et suurem osa veekaitsevööndi puudest ja põõsastest jääb alles. Seetõttu ei ole Tedre kinnistu eraldise 1 selles osas, mis jääb Piilsi jõe veekaitsevööndisse, lageraie ning alusmetsa ja põõsarinde eemaldamine lubatud.

Juhime tähelepanu, et eraldise põhjapoolsel piiril asub pärandkultuuri objekt (Vilkme telliseahi). Maa-ameti pärandkultuuri kaardirakenduse andmetel: "Säilinud Kalma jõe kaldal neljakandiline kõrgem ahju koht, täis telliste tükke ja kõrval läänes savivõtu augud." Maa-ameti kaardikihile kantud pärandkultuuri objektid on RMK poolt algatatud rahvusvaheliste projektide raames kaardistatud ja kirjeldatud eelmiste põlvkondade tegutsemise jäljed Eesti maastikul. Vastavalt keskkonnaministri 27.12.2006 määruse nr 88 "Metsa majandamise eeskiri" § 19 lg-le 6 tuleb tööde teostamisel võimaluse korral vältida pärandkultuuri objektide kahjustamist.

Haldusmenetluse seaduse § 53 lg 2 ja keskkonnaministri 11.08.2017 määruse nr 28 „Metsateatise esitatavate

andmete loetelu ning metsateatise esitamise, menetlemise ja registreerimise kord ning tähtajad" § 4 lg 2 kohaselt võib Keskkonnaamet kehtestada kõrvaltingimusi metsateatisega kavandatud raie tegemiseks.

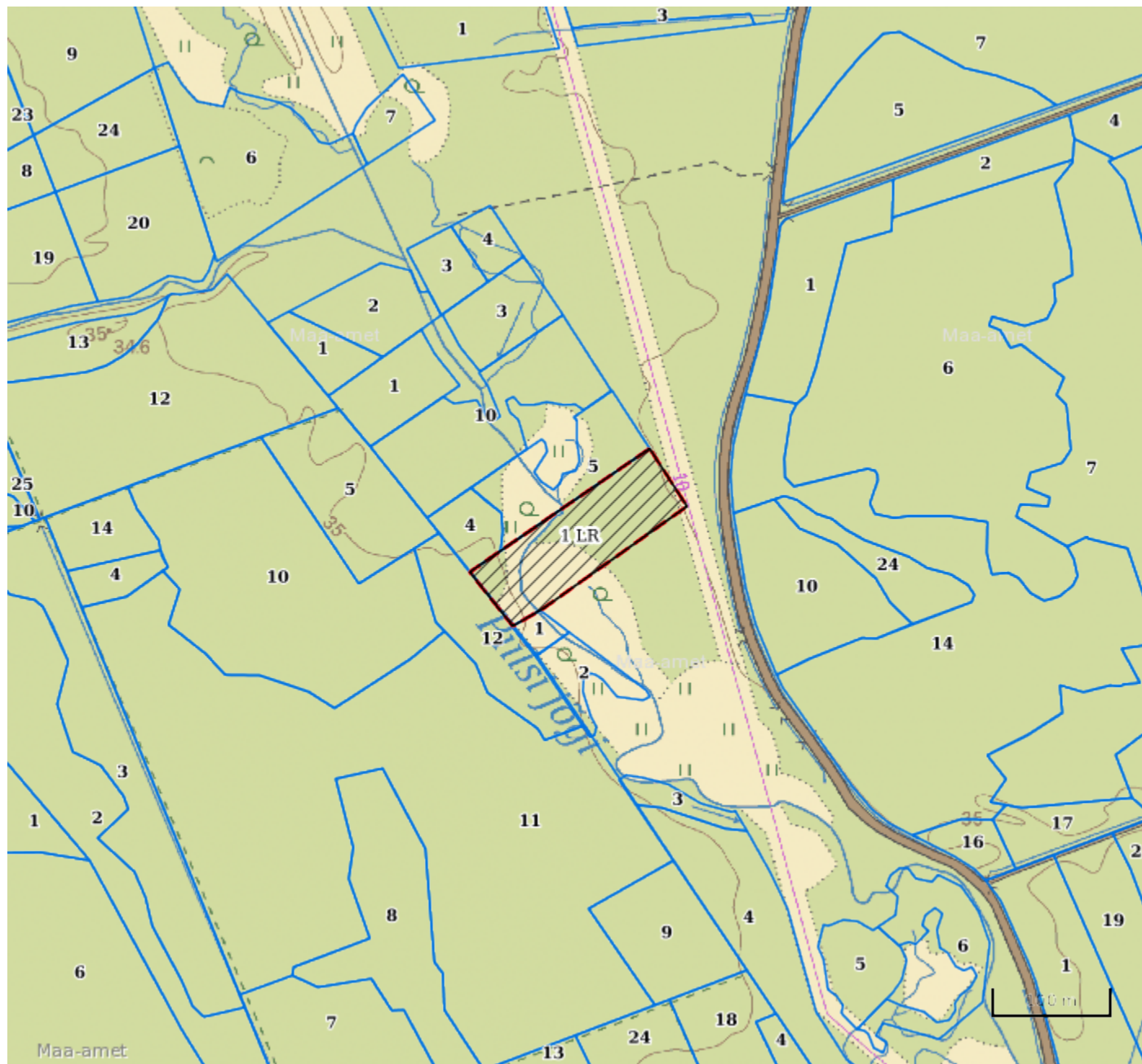
Lugupidamisega

Mare Rennel
metsahoiu vanemspetsialist

—
Metsateatis vastab Metsaseaduse §41 lg 8¹ nõuetele. Otsust on võimalik vaidlustada 30 päeva jooksul teatavaks tegemisest arvates, esitades vaide Keskkonnaametile haldusmenetluse seaduses sätestatud korras või kaebuse halduskohtusse halduskohtumenetluse seadustikus sätestatud korras.





Looduskaitseseaduse (LKS §55 lg 6¹) alusel on keelatud looduslikult esinevate lindude tahtlik häirimine, eriti pesitsemise ja poegade üleskasvatamise ajal. Lindude pesitsemise tippaeg on aprilli keskpaigast suve keskpaigani. Lindude asustustihedus on reeglina kõrgem segametsades (laane-, salu- ja soovikumetsades) ning kasvab metsa vanuse tõustes.

Aitäh, et aitad hoida loodust ja elurikkust.



Legend

1:5000

Kaardikiht	
Põhikaart: Maa-amet 24.03.2023	
	Metsaregister: Eraldised 24.03.2023
	Maa-amet: Katastriüksused 24.03.2023
	Metsaregister: Metsateatised 24.03.2023
	Metsaregister: Metsateatised (EI otsus) 24.03.2023
	Metsaregister: Kahjustusteatised 24.03.2023