

Katastritunnus 15905:004:0351

Maakond	Pärnu maakond	Metsakorraldusettevõte	Eesti Metsakorralduskeskus OÜ									
Vald	Pärnu linn	Metsakorraldaja	Mai Umalas									
Üksus	UUSI	Inventeerimise kuupäev	21.06.2002									
Katastritunnus	15905:004:0351	Registrikande kuupäev	20.05.2004									
Kvartal	-	Maht	Täius	Rinnaspindala								
Eraldis	13	Rinne	tm	tm/ha	%	m²/ha						
Pindala	0.7 ha	Esimene	38	54	50	9						
Kõrgusindeks	14	Teine	0	0	0	0						
Boniteediklass	IV	Üksikpuud	3	4								
Kasvukohatüüp	osja	Kokku	41	58								
Kuivendus	ei	Surnud mets	0	0								
Peapuuliik	kask	Lamapuit	0	0								
Arenguklass	keskealine mets	Juurdekasv	2	3								
Keskmine vanus	55	Põõsarinde liitus (%)			0							
Raievanus	64											
Keskmine diameeter	12											
Tuleohuklass	V											
Rinne	%	Puuliik	Tekke- aasta	Vanus (a)	Jooksev vanus (a)	Kõrgus (m)	Läbimõõt (cm)	Rinnas- pindala (m²/ha)	Tekke- viis	Maht (tm)	Maht (tm/ha)	Puude arv (tk/ha)
esimene	70	kask	1962	40	58	12	12	6.5	S	27	38	0
esimene	30	hall lepp	1982	20	38	11	20	2.9	S	11	16	0
üksikpuude	50	kask	1922	80	98	17	22	0	S	1	2	0
üksikpuude	50	haab	1922	80	98	18	26	0	S	1	2	10
koosseis ebaühtlane												
täius või liitus ebaühtlane												

Maakond	Pärnu maakond	Metsakorraldusettevõte	Eesti Metsakorralduskeskus OÜ		
Vald	Pärnu linn	Metsakorraldaja	Mai Umalas		
Üksus	UUSI	Inventeerimise kuupäev	21.06.2002		
Katastritunnus	15905:004:0351	Registrikande kuupäev	20.05.2004		
Kvartal	-	Maht	Täius	Rinnaspindala	
Eraldis	14	Rinne	tm	tm/ha	%
Pindala	4 ha	Esimene	440	110	80
Kõrgusindeks	17	Teine	0	0	0
Boniteediklass	III	Üksikpuud	52	13	
Kasvukohatüüp	angervaksa	Kokku	492	123	
Kuivendus	ei	Surnud mets	0	0	
Peapuuliik	kask	Lamapuit	0	0	
Arenguklass	latimets	Juurdekasv	24	6	
Keskmine vanus	55	Pöösarinde liitus (%)	0		
Raievanus	70				
Keskmine diameeter	10				
Tuleohuklass	V				

Rinne	%	Puuliik	Tekke- aasta	Vanus (a)	Jooksev vanus (a)	Kõrgus (m)	Läbimõõt (cm)	Rinnas- pindala (m ² /ha)	Tekke- viis	Maht (tm)	Maht (tm/ha)	Puude arv (tk/ha)
esimene	70	kask	1967	35	53	13	10	12.3	S	308	77	0
esimene	30	kask	1952	50	68	16	14	4.4	S	132	33	0
üksikpuude	60	haab	1922	80	98	20	26	0	S	32	8	30
üksikpuude	40	kask	1922	80	98	18	22	0	S	20	5	0

Töö liik	Järjekord	Töö aasta	Rinne	Puuliik	Vanus (a)	Raieprotsent	Kogus (tm)
harvendusraie			esimene	kask	35	5	15
harvendusraie			esimene	kask	50	15	20
harvendusraie			üksikpuude	haab	80	80	26
harvendusraie			üksikpuude	kask	80	80	16

koosseis ebaühtlane
täius või liitus ebaühtlane

Maakond	Pärnu maakond	Metsakorraldusettevõte	Eesti Metsakorralduskeskus OÜ		
Vald	Pärnu linn	Metsakorraldaja	Mai Umalas		
Üksus	UUSI	Inventeerimise kuupäev	21.06.2002		
Katastritunnus	15905:004:0351	Registrikande kuupäev	20.05.2004		
Kvartal	-	Maht	Täius	Rinnaspindala	
Eraldis	15	Rinne	tm	tm/ha	%
Pindala	0.7 ha	Esimene	0	0	0
Kõrgusindeks	0	Teine	0	0	0
Boniteediklass	-	Üksikpuud	4	6	
Kasvukohatüüp	osja	Kokku	4	6	
Kuivendus	ei	Surnud mets	0	0	
Peapuuliik		Lamapuit	0	0	
Arenguklass	lage ala	Juurdekasv	0	0	
Keskmine vanus		Pöösarinde liitus (%)	0		
Raievanus					
Tuleohuklass	V				

Rinne	%	Puuliik	Tekke- aasta	Vanus (a)	Jooksev vanus (a)	Kõrgus (m)	Läbimõõt (cm)	Rinnas- pindala (m ² /ha)	Tekke- viis	Maht (tm)	Maht (tm/ha)	Puude arv (tk/ha)
üksikpuude	70	kask	1952	50	68	14	14	0	S	3	4	50
üksikpuude	20	hall lepp	1962	40	58	14	12	0	S	1	1	0
üksikpuude	10	sanglepp	1952	50	68	14	14	0	S	1	1	0

Töö liik	Järjekord	Töö aasta	Rinne	Puuliik	Vanus (a)	Raieprotsent	Kogus (tm)
looduslikule uuenemisele jätmine							

Maakond	Pärnu maakond	Metsakorraldusettevõte	Eesti Metsakorralduskeskus OÜ									
Vald	Pärnu linn	Metsakorraldaja	Mai Umalas									
Üksus	UUSI	Inventeerimise kuupäev	21.06.2002									
Katastritunnus	15905:004:0351	Registrikande kuupäev	20.05.2004									
Kvartal	-	Maht	Täius	Rinnaspindala								
Eraldis	16	Rinne	tm	tm/ha	%	m²/ha						
Pindala	1.7 ha	Esimene	218	128	70	18						
Kõrgusindeks	17	Teine	0	0	0	0						
Boniteediklass	III	Üksikpuud	0	0								
Kasvukohatüüp	angervaksa	Kokku	218	128								
Kuivendus	ei	Surnud mets	0	0								
Peapuuliik	hall lepp	Lamapuit	0	0								
Arenguklass	küps mets	Juurdekasv	7	4								
Keskmine vanus		Pöösarinde liitus (%)			0							
Raievanus												
Keskmine diameeter	14											
Tuleohuklass	V											
Rinne	%	Puuliik	Tekke- aasta	Vanus (a)	Jooksev vanus (a)	Kõrgus (m)	Läbimõõt (cm)	Rinnas- pindala (m²/ha)	Tekke- viis	Maht (tm)	Maht (tm/ha)	Puude arv (tk/ha)
esimene	95	hall lepp	1962	40	58	15	14	17	S	207	122	0
esimene	4	haab	1922	80	98	21	30	0.5	S	9	5	0
esimene	1	kuusk	1942	60	78	16	20	0.1	S	2	1	0
Töö liik	Järjekord	Töö aasta	Rinne	Puuliik	Vanus (a)	Raieprotsent	Kogus (tm)					
looduslikule uuenemisele jätmine	-											
lageraie			esimene	esimene	haab	80	100	9				
lageraie			esimene	esimene	hall lepp	40	100	207				
lageraie			esimene	esimene	kuusk	60	100	2				
vanus ebaühtlane												
koosseis ebaühtlane												

Maakond	Pärnu maakond	Metsakorraldusettevõte	Eesti Metsakorralduskeskus OÜ									
Vald	Pärnu linn	Metsakorraldaja	Mai Umalas									
Üksus	UUSI	Inventeerimise kuupäev	21.06.2002									
Katastritunnus	15905:004:0351	Registrikande kuupäev	20.05.2004									
Kvartal	-	Maht	Täius	Rinnaspindala								
Eraldis	17	Rinne	tm	tm/ha	%	m²/ha						
Pindala	2 ha	Esimene	252	126	70	18						
Kõrgusindeks	16	Teine	0	0	0	0						
Boniteediklass	III	Üksikpuud	0	0								
Kasvukohatüüp	angervaksa	Kokku	252	126								
Kuivendus	ei	Surnud mets	0	0								
Peapuuliik	hall lepp	Lamapuit	0	0								
Arenguklass	küps mets	Juurdekasv	8	4								
Keskmine vanus		Pöösarinde liitus (%)			0							
Raievanus												
Keskmine diameeter	12											
Tuleohuklass	V											
Rinne	%	Puuliik	Tekke- aasta	Vanus (a)	Jooksev vanus (a)	Kõrgus (m)	Läbimõõt (cm)	Rinnas- pindala (m²/ha)	Tekke- viis	Maht (tm)	Maht (tm/ha)	Puude arv (tk/ha)
esimene 80	hall lepp	1962	40	58	14	12	14.9	S	202	101	0	
esimene 10	haab	1932	70	88	21	24	1.4	S	26	13	0	
esimene 5	kuusk	1942	60	78	16	16	0.8	S	12	6	0	
esimene 5	kask	1942	60	78	18	20	0.7	S	12	6	0	
Töö liik	Järjekord	Töö aasta	Rinne	Puuliik	Vanus (a)	Raieprotsent	Kogus (tm)					
looduslikule uuenemisele jätmine	-											
lageraie	esimene		esimene	kuusk	60	100	12					
lageraie	esimene		esimene	haab	70	100	26					
lageraie	esimene		esimene	hall lepp	40	100	202					
lageraie	esimene		esimene	kask	60	10	1					
boniteet ebaühtlane												
täius või liitus ebaühtlane												

Maakond	Pärnu maakond	Metsakorraldusettevõte	Eesti Metsakorralduskeskus OÜ			
Vald	Pärnu linn	Metsakorraldaja	Mai Umalas			
Üksus	UUSI	Inventeerimise kuupäev	21.06.2002			
Katastritunnus	15905:004:0351	Registrikande kuupäev	20.05.2004			
Kvartal	-	Maht	Täius	Rinnaspindala		
Eraldis	18	Rinne	tm	tm/ha	%	m²/ha
Pindala	0.1 ha	Esimene	20	200	70	22
Kõrgusindeks	19	Teine	0	0	0	0
Boniteediklass	II	Üksikpuud	0	0		
Kasvukohatüüp	angervaksa	Kokku	20	200		
Kuivendus	ei	Surnud mets	0	0		
Peapuuliik	haab	Lamapuit	0	0		
Arenguklass	küps mets	Juurdekasv	1	5		
Keskmine vanus	78	Põõsarinde liitus (%)			0	
Raievanus	40					
Keskmine diameeter	22					
Tuleohuklass	V					

Rinne	%	Puuliik	Tekke- aasta	Vanus (a)	Jooksev vanus (a)	Kõrgus (m)	Läbimõõt (cm)	Rinnas- pindala (m ² /ha)	Tekke- viis	Maht (tm)	Maht (tm/ha)	Puude arv (tk/ha)
esimene	80	haab	1942	60	78	21	22	16.7	S	16	159	0
esimene	10	hall lepp	1962	40	58	16	12	2.6	S	2	20	0
esimene	10	kask	1942	60	78	20	22	2.2	S	2	20	0

Rinne	Kahjustatud puuliik	Vanus (a)	Kahjustuse protsent	Kahjustaja
esimene	haab		30	haavataelik

Töö liik	Järjekord	Töö aasta	Rinne	Puuliik	Vanus (a)	Raieprotsent	Kogus (tm)
looduslikule uuenemisele jätmine	-						
lageraie	esimene		esimene	haab	60	100	16
lageraie	esimene		esimene	hall lepp	40	100	2
lageraie	esimene		esimene	kask	60	100	2

Maakond	Pärnu maakond	Metsakorraldusettevõte	Eesti Metsakorralduskeskus OÜ			
Vald	Pärnu linn	Metsakorraldaja	Mai Umalas			
Üksus	UUSI	Inventeerimise kuupäev	21.06.2002			
Katastritunnus	15905:004:0351	Registrikande kuupäev	20.05.2004			
Kvartal	-	Maht	Täius	Rinnaspindala		
Eraldis	19	Rinne	tm	tm/ha	%	m²/ha
Pindala	0.2 ha	Esimene	3	15	46	0
Kõrgusindeks	0	Teine	0	0	0	0
Boniteediklass	II	Üksikpuud	0	0		
Kasvukohatüüp	angervaksa	Kokku	3	15		
Kuivendus	jah	Surnud mets	0	0		
Peapuuliik	hall lepp	Lamapuit	0	0		
Arenguklass	noorendik	Juurdekasv	2	8		
Keskmine vanus		Põõsarinde liitus (%)			0	
Raievanus						
Tuleohuklass	IV					

Rinne	%	Puuliik	Tekke- aasta	Vanus (a)	Jooksev vanus (a)	Kõrgus (m)	Läbimõõt (cm)	Rinnas- pindala (m ² /ha)	Tekke- viis	Maht (tm)	Maht (tm/ha)	Puude arv (tk/ha)
esimene	95	hall lepp	1992	10	28	5	3	0	S	3	16	3800
esimene	5	kuusk	1962	40	58	10	10	0	S	0	1	200

Maakond	Pärnu maakond	Metsakorraldusettevõte	Eesti Metsakorralduskeskus OÜ		
Vald	Pärnu linn	Metsakorraldaja	Mai Umalas		
Üksus	UUSI	Inventeerimise kuupäev	21.06.2002		
Katastritunnus	15905:004:0351	Registrikande kuupäev	20.05.2004		
Kvartal	-	Maht	Täius	Rinnaspindala	
Eraldis	20	Rinne	tm	tm/ha	%
Pindala	4.3 ha	Esimene	563	131	80
Kõrgusindeks	18	Teine	0	0	0
Boniteediklass	II	Üksikpuud	0	0	
Kasvukohatüüp	angervaksa	Kokku	563	131	
Kuivendus	jah	Surnud mets	0	0	
Peapuuliik	hall lepp	Lamapuit	0	0	
Arenguklass	küps mets	Juurdekasv	26	6	
Keskmine vanus		Pöösarinde liitus (%)	0		
Raievanus					
Keskmine diameeter	12				
Tuleohuklass	IV				

Rinne	%	Puuliik	Tekke- aasta	Vanus (a)	Jooksev vanus (a)	Kõrgus (m)	Läbimõõt (cm)	Rinnas- pindala (m ² /ha)	Tekke- viis	Maht (tm)	Maht (tm/ha)	Puude arv (tk/ha)
esimene	95	hall lepp	1967	35	53	14	12	18.3	S	533	124	0
esimene	3	kuusk	1952	50	68	16	16	0.5	S	17	4	0
esimene	1	haab	1922	80	98	20	26	0.1	S	4	1	0
esimene	1	kask	1922	80	98	18	20	0.1	S	4	1	0

Töö liik	Järjekord	Töö aasta	Rinne	Puuliik	Vanus (a)	Raieprotsent	Kogus (tm)
looduslikule uuenemisele jätmine	-						
lageraie			esimene	hall lepp	35	100	533
lageraie			esimene	haab	80	100	4
lageraie			esimene	kask	80	100	4
lageraie			esimene	kuusk	50	100	17
24							

Maakond	Pärnu maakond	Metsakorraldusettevõte	Eesti Metsakorralduskeskus OÜ		
Vald	Pärnu linn	Metsakorraldaja	Mai Umalas		
Üksus	UUSI	Inventeerimise kuupäev	21.06.2002		
Katastritunnus	15905:004:0351	Registrikande kuupäev	20.05.2004		
Kvartal	-	Maht	Täius	Rinnaspindala	
Eraldis	21	Rinne	tm	tm/ha	%
Pindala	0.4 ha	Esimene	31	78	90
Kõrgusindeks	20	Teine	0	0	0
Boniteediklass	II	Üksikpuud	0	0	
Kasvukohatüüp	angervaksa	Kokku	31	78	
Kuivendus	ei	Surnud mets	0	0	
Peapuuliik	hall lepp	Lamapuit	0	0	
Arenguklass	valmiv mets	Juurdekasv	4	10	
Keskmine vanus		Pöösarinde liitus (%)	0		
Raievanus					
Keskmine diameeter	8				
Tuleohuklass	V				

Rinne	%	Puuliik	Tekke- aasta	Vanus (a)	Jooksev vanus (a)	Kõrgus (m)	Läbimõõt (cm)	Rinnas- pindala (m ² /ha)	Tekke- viis	Maht (tm)	Maht (tm/ha)	Puude arv (tk/ha)
esimene	50	hall lepp	1982	20	38	10	8	7.7	S	16	39	0
esimene	50	kuusk	1982	20	38	7	8	9.2	K	16	39	0
Töö liik	Järjekord	Töö aasta	Rinne	Puuliik	Vanus (a)	Raieprotsent	Kogus (tm)					
aegjätkne raie		kiire	esimene	hall lepp	20	80	12					





Maakond	Pärnu maakond	Metsakorraldusettevõte	Eesti Metsakorralduskeskus OÜ									
Vald	Pärnu linn	Metsakorraldaja	Mai Umalas									
Üksus	UUSI	Inventeerimise kuupäev	21.06.2002									
Katastritunnus	15905:004:0351	Registrikande kuupäev	20.05.2004									
Kvartal	-		Maht	Täius	Rinnaspindala							
Eraldis	22		Rinne	tm	tm/ha	%	m²/ha					
Pindala	0.1 ha		Esimene	5	50	50	9					
Kõrgusindeks	20		Teine	0	0	0	0					
Boniteediklass	II		Üksikpuud	0	0							
Kasvukohatüüp	angervaksa		Kokku	5	50							
Kuivendus	jah		Surnud mets	0	0							
Peapuuliik	hall lepp		Lamapuit	0	0							
Arenguklass	valmiv mets		Juurdekasv	1	9							
Keskmine vanus			Põõsarinde liitus (%)			0						
Raievanus												
Keskmine diameeter	8											
Tulehuklass	IV											
Rinne	%	Puuliik	Tekke- aasta	Vanus (a)	Jooksev vanus (a)	Kõrgus (m)	Läbimõõt (cm)	Rinnas- pindala (m²/ha)	Tekke- viis	Maht (tm)	Maht (tm/ha)	Puude arv (tk/ha)
esimene	90	hall lepp	1982	20	38	10	8	8.5	S	4	43	0
esimene	5	kask	1982	20	38	10	8	0.4	S	0	2	0
esimene	5	sanglepp	1982	20	38	10	8	0.4	S	0	2	0
vanus ebaühtlane												
täius või liitus ebaühtlane												

Katastritunnus 15905:004:0351



Legend

1:5000

Kaardikiht	
	Valitud eraldis (registreeritud)
	Metsaregister: Eraldised (riik) 23.09.2020
	Metsaregister: Eraldised 23.09.2020
	Metsaregister: Metsateatised 23.09.2020
	Maa-amet: Katastriüksused 23.09.2020
	Hübriidkaart: Maa-amet 23.09.2020
	Ortofoto: Maa-amet 23.09.2020