

Maaüksuse asukoht

| | | |
|----------------------------|---------------------------------|----------|
| Maakond Harju maakond | Vald / linn Lääne-Harju vald | Metskond |
| Kinnistu number 6027402 | Kinnistu nimetus Väiksemetsa | |

| Number | Esitamise kp | Katastritunnus | Kvartal | Eraldis | Pindala (ha) | Tööliik | Maht (tm) | Otsuse kp | Otsus | Kehtiv kuni |
|-------------|--------------|----------------|---------|---------|--------------|--------------|-----------|------------|-------|-------------|
| 50000556030 | 11.10.2021 | 56201:002:0043 | | 1 | 0.66 | sanitaarraie | 10 | 11.10.2021 | JAH | 10.10.2022 |
| 50000556032 | 11.10.2021 | 56201:002:0043 | | 2 | 0.28 | lageraie | 47 | 11.10.2021 | JAH | 10.10.2022 |
| 50000556034 | 11.10.2021 | 56201:002:0043 | | 4 | 0.57 | lageraie | 131 | 11.10.2021 | JAH | 10.10.2022 |

Registreerimisest keeldumise põhjused/soovitused/täiendavad tingimused

Metsateatis nr **50000556030**, katastritunnus 56201:002:0043, eraldis nr 1.

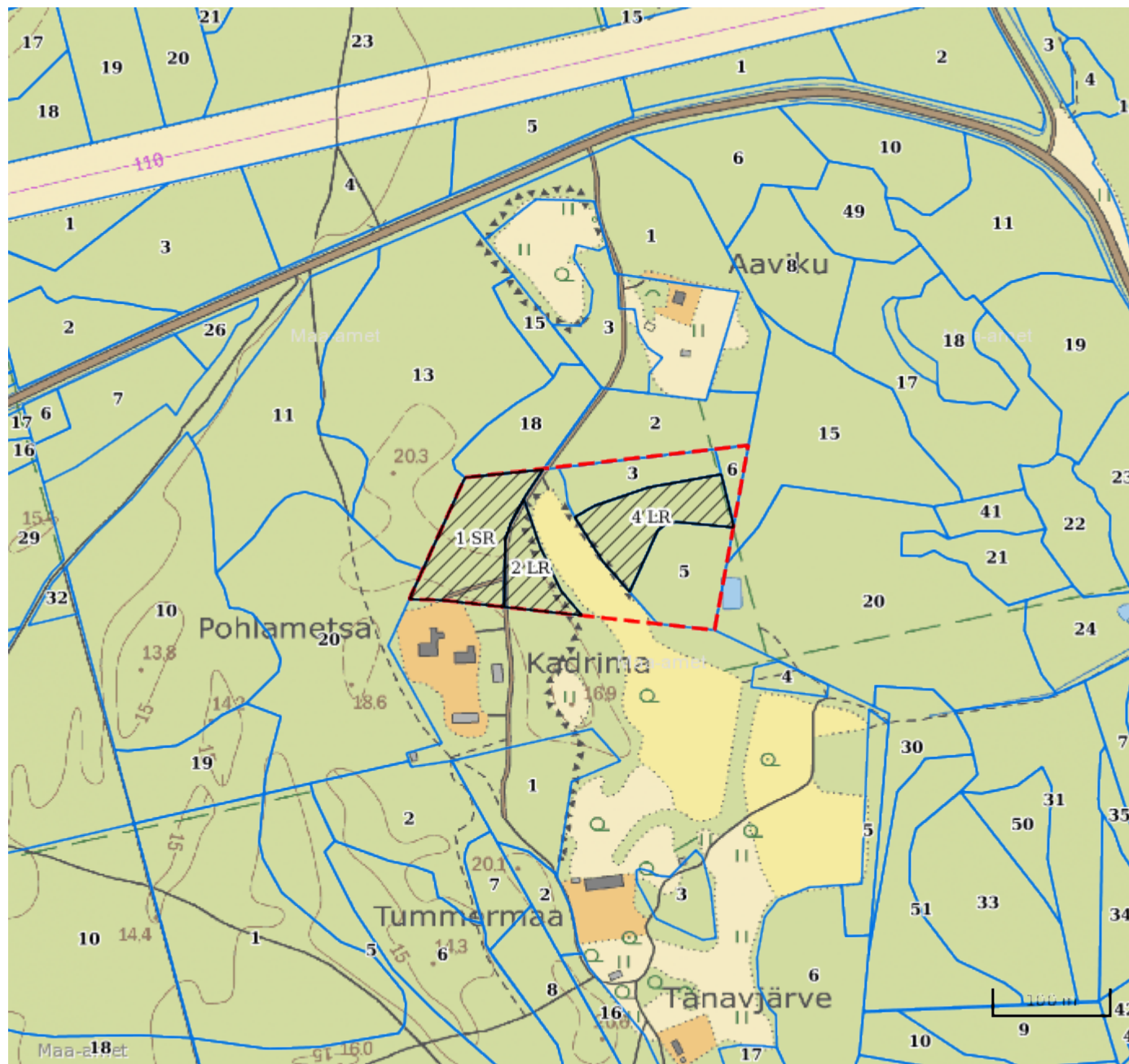
Metsateatis vastab Metsaseaduse §41 lg 8¹ nõuetele. Otsust on võimalik vaidlustada 30 päeva jooksul teatavaks tegemisest arvates, esitades vaide Keskkonnaametile haldusmenetluse seaduses sätestatud korras või kaebuse halduskohtusse halduskohtumenetluse seadustikus sätestatud korras.

Metsateatis nr **50000556032**, katastritunnus 56201:002:0043, eraldis nr 2.

Metsateatis vastab Metsaseaduse §41 lg 8¹ nõuetele. Otsust on võimalik vaidlustada 30 päeva jooksul teatavaks tegemisest arvates, esitades vaide Keskkonnaametile haldusmenetluse seaduses sätestatud korras või kaebuse halduskohtusse halduskohtumenetluse seadustikus sätestatud korras.






Metsateatis nr **50000556034**, katastritunnus 56201:002:0043, eraldis nr 4.

Metsateatis vastab Metsaseaduse §41 lg 8¹ nõuetele. Otsust on võimalik vaidlustada 30 päeva jooksul teatavaks tegemisest arvates, esitades vaide Keskkonnaametile haldusmenetluse seaduses sätestatud korras või kaebuse halduskohtusse halduskohtumenetluse seadustikus sätestatud korras.



Legend

1:5000

| Kaardikiht | |
|---|--|
| | Põhikaart: Maa-amet 10.11.2021 |
|  | Metsaregister: Eraldised 10.11.2021 |
|  | Maa-amet: Katastriüksused 10.11.2021 |
|  | Metsaregister: Metsateatased 10.11.2021 |
|  | Metsaregister: Metsateatased (EI otsus) 10.11.2021 |
|  | Metsaregister: Kahjustusteatased 10.11.2021 |