

Maaüksuse asukoht

Maakond Valga maakond	Vald / linn Valga vald	Metskond
Kinnistu number 2047740	Kinnistu nimetus	

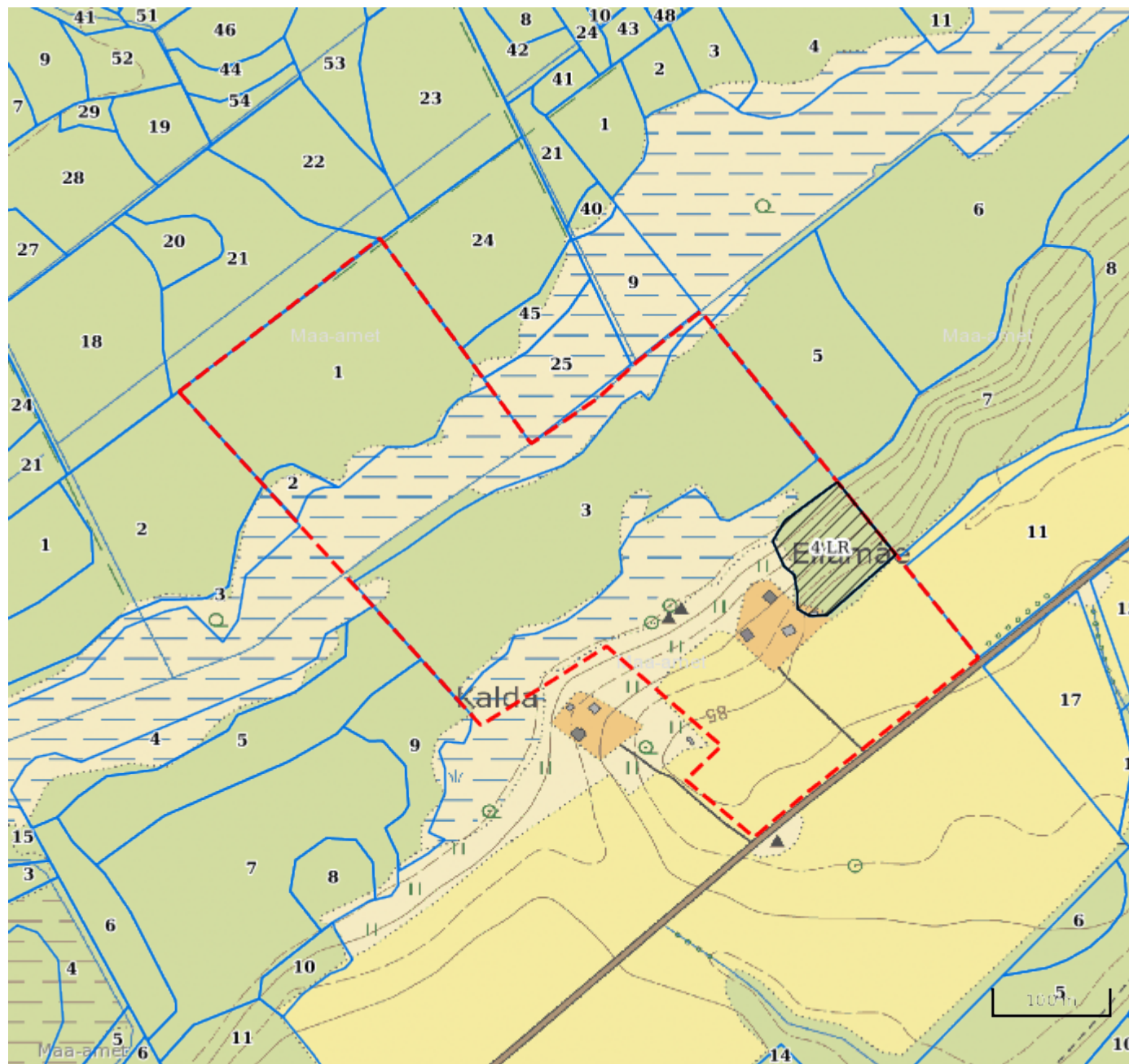
Number	Esitamise kp	Katastritunnus	Kvartal	Eraldis	Pindala (ha)	Tööliik	Maht (tm)	Otsuse kp	Otsus	Kehtiv kuni
50000383392	12.08.2020	28902:004:0530		4	0.66	lageraie	125	09.09.2020	JAH	08.09.2021

Registreerimisest keeldumise põhjused/soovitused/täiendavad tingimused

Metsateatis nr **50000383392**, katastritunnus 28902:004:0530, eraldis nr 4.






Hüpoteek13-2/20/15093

Katastritunnus 28902:004:0530



Legend

1:5000

Kaardikiht	
	Põhikaart: Maa-amet 11.09.2020
	Metsaregister: Eraldised 11.09.2020
	Maa-amet: Katastriüksused 11.09.2020
	Metsaregister: Metsateatised 11.09.2020
	Metsaregister: Metsateatised (EI otsus) 11.09.2020
	Metsaregister: Kahjustusteatised 11.09.2020

Keskkonnaamet
 Registrikood 70008658
 Narva mnt 7a
 15172 Tallinn, Eesti

telefon: 662 5999
 e-post: klienditugi@keskkonnaamet.ee
<http://www.keskkonnaamet.ee>