

## Maaüksuse asukoht

Maakond Jõgeva maakond	Vald / linn Mustvee vald	Metskond
Kinnistu number 299008	Kinnistu nimetus Kivinõmme	

Number	Esitamise kp	Katastritunnus	Kvartal	Eraldis	Pindala (ha)	Tööliik	Maht (tm)	Otsuse kp	Otsus	Kehtiv kuni
50000530378	05.08.2021	42002:002:0401		9	0.38	harvendusraie	27	05.08.2021	JAH	04.08.2022
50000530380	05.08.2021	42002:002:0401		8	0.45	harvendusraie	26	05.08.2021	JAH	04.08.2022
50000530382	05.08.2021	42002:002:0401		7	2.52	lageraie	560	05.08.2021	JAH	04.08.2022
50000530384	05.08.2021	42002:002:0401		6	0.96	lageraie	278	05.08.2021	JAH	04.08.2022
50000530386	05.08.2021	42002:002:0401		5	0.63	harvendusraie	24	05.08.2021	JAH	04.08.2022
50000530388	05.08.2021	42002:002:0401		4	0.50	lageraie	96	05.08.2021	JAH	04.08.2022
50000530390	05.08.2021	42002:002:0401		3	0.12	harvendusraie	5	05.08.2021	JAH	04.08.2022
50000530392	05.08.2021	42002:002:0401		2	2.32	lageraie	503	05.08.2021	JAH	04.08.2022
50000530394	05.08.2021	42002:002:0401		1	0.72	lageraie	109	05.08.2021	JAH	04.08.2022

## Registreerimisest keeldumise põhjused/soovitused/täiendavad tingimused

Metsateatis nr **50000530378**, katastritunnus 42002:002:0401, eraldis nr 9.

Metsateatis vastab Metsaseaduse §41 lg 8<sup>1</sup> nõuetele. Otsust on võimalik vaidlustada 30 päeva jooksul teatavaks tegemisest arvates, esitades vaide Keskkonnaametile haldusmenetluse seaduses sätestatud korras või kaebuse halduskohtusse halduskohtumenetluse seadustikus sätestatud korras.

Metsateatis nr **50000530380**, katastritunnus 42002:002:0401, eraldis nr 8.

Metsateatis vastab Metsaseaduse §41 lg 8<sup>1</sup> nõuetele. Otsust on võimalik vaidlustada 30 päeva jooksul teatavaks tegemisest arvates, esitades vaide Keskkonnaametile haldusmenetluse seaduses sätestatud korras või kaebuse halduskohtusse halduskohtumenetluse seadustikus sätestatud korras.

Metsateatis nr **50000530382**, katastritunnus 42002:002:0401, eraldis nr 7.

Metsateatis vastab Metsaseaduse §41 lg 8<sup>1</sup> nõuetele. Otsust on võimalik vaidlustada 30 päeva jooksul teatavaks tegemisest arvates, esitades vaide Keskkonnaametile haldusmenetluse seaduses sätestatud korras või kaebuse halduskohtusse halduskohtumenetluse seadustikus sätestatud korras.

Metsateatis nr **50000530384**, katastritunnus 42002:002:0401, eraldis nr 6.

Metsateatis vastab Metsaseaduse §41 lg 8<sup>1</sup> nõuetele. Otsust on võimalik vaidlustada 30 päeva jooksul teatavaks tegemisest arvates, esitades vaide Keskkonnaametile haldusmenetluse seaduses sätestatud korras või kaebuse halduskohtusse halduskohtumenetluse seadustikus sätestatud korras.

Metsateatis nr **50000530386**, katastritunnus 42002:002:0401, eraldis nr 5.

Metsateatis vastab Metsaseaduse §41 lg 8<sup>1</sup> nõuetele. Otsust on võimalik vaidlustada 30 päeva jooksul teatavaks tegemisest arvates, esitades vaide Keskkonnaametile haldusmenetluse seaduses sätestatud korras või kaebuse halduskohtusse halduskohtumenetluse seadustikus sätestatud korras.

Metsateatis nr **50000530388**, katastritunnus 42002:002:0401, eraldis nr 4.

Metsateatis vastab Metsaseaduse §41 lg 8<sup>1</sup> nõuetele. Otsust on võimalik vaidlustada 30 päeva jooksul teatavaks tegemisest arvates, esitades vaide Keskkonnaametile haldusmenetluse seaduses sätestatud korras või kaebuse halduskohtusse halduskohtumenetluse seadustikus sätestatud korras.

Metsateatis nr **50000530390**, katastritunnus 42002:002:0401, eraldis nr 3.

Lugupeetud metsateatise esitaja. Hoiatus! Metsa inventeerimise andmetel võib kavandatava raiemahu korral I rinde rinnaspindala langeda alla raiejärgset lubatud piirväärtust 18.9. Metsa majandamise eeskirja § 6 lg 4 kohaselt on see keelatud.

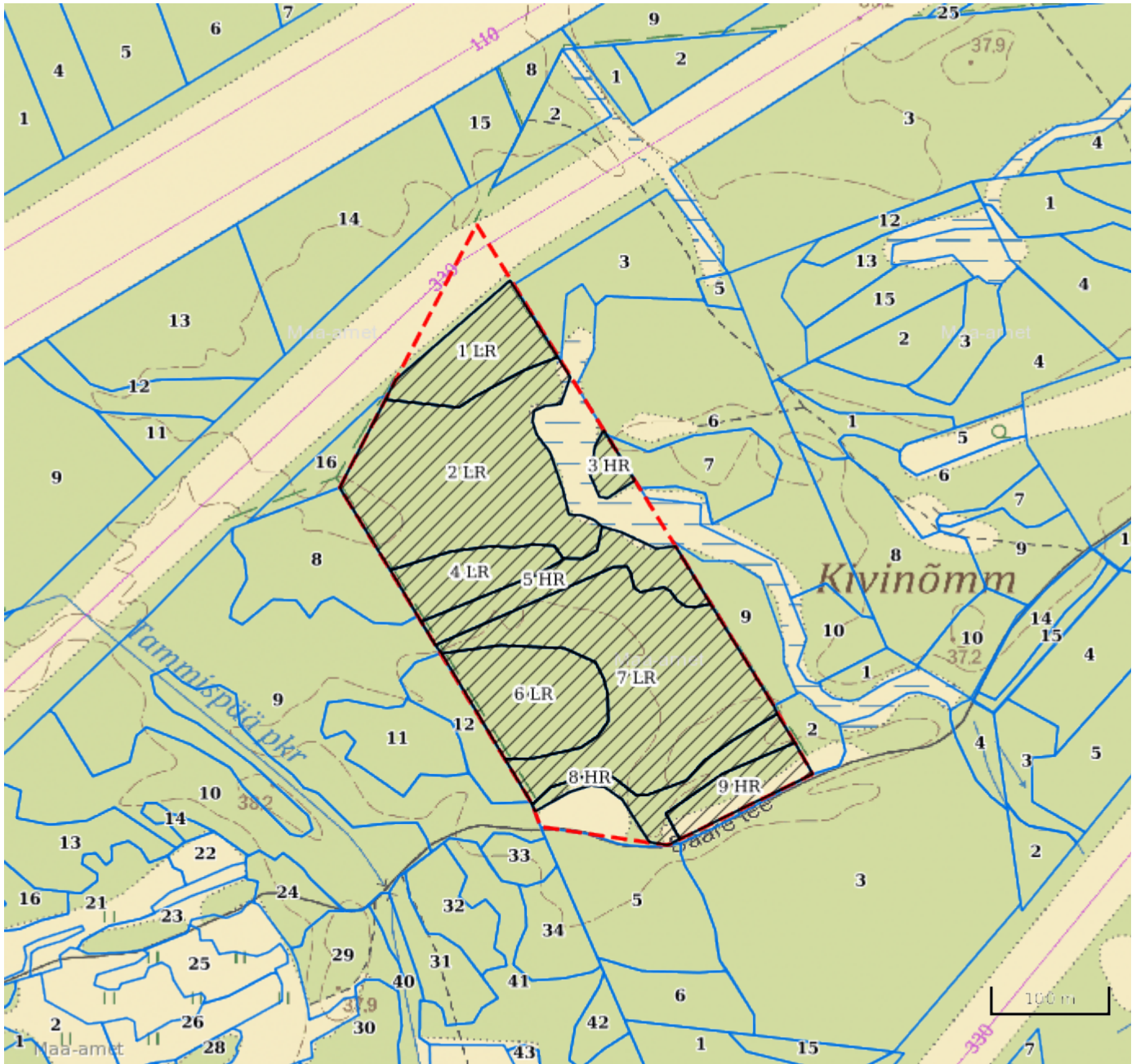
Metsateatis vastab Metsaseaduse §41 lg 8<sup>1</sup> nõuetele. Otsust on võimalik vaidlustada 30 päeva jooksul teatavaks tegemisest arvates, esitades vaide Keskkonnaametile haldusmenetluse seaduses sätestatud korras või kaebuse halduskohtusse halduskohtumenetluse seadustikus sätestatud korras.

Metsateatis nr **50000530392**, katastritunnus 42002:002:0401, eraldis nr 2.

Metsateatis vastab Metsaseaduse §41 lg 8<sup>1</sup> nõuetele. Otsust on võimalik vaidlustada 30 päeva jooksul teatavaks tegemisest arvates, esitades vaide Keskkonnaametile haldusmenetluse seaduses sätestatud korras või kaebuse halduskohtusse halduskohtumenetluse seadustikus sätestatud korras.






Metsateatis nr **50000530394**, katastritunnus 42002:002:0401, eraldis nr 1.

Metsateatis vastab Metsaseaduse §41 lg 8<sup>1</sup> nõuetele. Otsust on võimalik vaidlustada 30 päeva jooksul teatavaks tegemisest arvates, esitades vaide Keskkonnaametile haldusmenetluse seaduses sätestatud korras või kaebuse halduskohtusse halduskohtumenetluse seadustikus sätestatud korras.



**Legend**

**1:5000**

<b>Kaardikiht</b>	
	Põhikaart: Maa-amet 05.08.2021
	Metsaregister: Eraldised 05.08.2021
	Maa-amet: Katastriüksused 05.08.2021
	Metsaregister: Metsateatiseid 05.08.2021
	Metsaregister: Metsateatiseid (EI otsus) 05.08.2021
	Metsaregister: Kahjustusteatiseid 05.08.2021