

Maaüksuse asukoht

Maakond Võru maakond	Vald / linn Võru vald	Metsakond
Kinnistu number 83541	Kinnistu nimetus REEDI	

Number	Esitamise kp	Katastritunnus	Kvartal	Eraldis	Pindala (ha)	Tööliik	Maht (tm)	Otsuse kp	Otsus	Kehtiv kuni
50000088080	29.05.2018	91801:009:0210		2	0.38	lageraie	114	29.05.2018	JAH	28.05.2019
50000088094	29.05.2018	91801:009:0210		6	1.59	lageraie	339	01.06.2018	JAH	31.05.2019
50000088096	29.05.2018	91801:009:0210		7	2.12	lageraie	458	01.06.2018	JAH	31.05.2019
50000088098	29.05.2018	91801:009:0210		8	0.45	lageraie	81	01.06.2018	JAH	31.05.2019
50000088100	29.05.2018	91801:009:0210		9	0.22	lageraie	63	01.06.2018	JAH	31.05.2019
50000164076	10.12.2018	91801:009:0210		3	1.65	harvendusraie	25	10.12.2018	JAH	09.12.2019
50000164086	10.12.2018	91801:009:0210		4	0.37	harvendusraie	10	10.12.2018	JAH	09.12.2019
50000202942	08.03.2019	91801:009:0210		5	0.80	sanitaarraie	3	08.03.2019	JAH	07.03.2020
50000390806	07.09.2020	91801:009:0210		6	1.59	lageraie	339	10.09.2020	JAH	09.09.2021
50000390808	07.09.2020	91801:009:0210		7	2.12	lageraie	458	10.09.2020	JAH	09.09.2021
50000390810	07.09.2020	91801:009:0210		8	0.45	lageraie	81	10.09.2020	JAH	09.09.2021
50000390812	07.09.2020	91801:009:0210		9	0.22	lageraie	63	10.09.2020	JAH	09.09.2021
50000390814	07.09.2020	91801:009:0210		2	0.38	lageraie	114	07.09.2020	JAH	06.09.2021

Registreerimisest keeldumise põhjused/soovitused/täiendavad tingimused

Metsateatis nr **50000164076**, katastritunnus 91801:009:0210, eraldis nr 3.

Hoiatus! Tööala kattub objektiga: vooluvesi_veekaitse; Kährimäe peakraav VEE1004800. Tööde teostamisel : 1. Veekaitsevööndis on lubatud raiuda vigastatud, surnud, vette langenud ning veekogu poole lamanduvaid puid ja põõsaid. 2. Raiuda tuleb võimalikult maapinna lähedalt. 3. Vältida veekogu kallaste lagedaks raiumist. 4. Vee-elustiku häiringute ning pinnase kahjustamise vältimiseks on soovitatav teostada raietöid võimalusel sügis-talvisel perioodil. 5. Tööde tegemisel on keelatud raiejäätmete sattumine veekogusse. 6. Veekogus ning veekaitsevööndis ei ole lubatud mootorsõidukitega liikumine.

Metsateatis nr **50000164086**, katastritunnus 91801:009:0210, eraldis nr 4.

Hoiatus! Tööala kattub objektiga: vooluvesi_veekaitse; Kährimäe peakraav VEE1004800. Tööde teostamisel : 1. Veekaitsevööndis on lubatud raiuda vigastatud, surnud, vette langenud ning veekogu poole lamanduvaid puid ja põõsaid. 2. Raiuda tuleb võimalikult maapinna lähedalt. 3. Vältida veekogu kallaste lagedaks raiumist. 4. Vee-elustiku häiringute ning pinnase kahjustamise vältimiseks on soovitatav teostada raietöid võimalusel sügis-talvisel perioodil. 5. Tööde tegemisel on keelatud raiejäätmete sattumine veekogusse. 6. Veekogus ning veekaitsevööndis ei ole lubatud mootorsõidukitega liikumine.

Metsateatis nr **50000202942**, katastritunnus 91801:009:0210, eraldis nr 5.

Metsaseaduse § 41 lõike 7 kohaselt kontrollib Keskkonnaamet 15 tööpäeva jooksul metsateatise nõuetekohasust ja kavandatud raie vastavust õigusaktidega kehtestatud nõuetele.

Juhime Teie tähelepanu sellele, et keskkonnaministri 27.12.2006 määruse nr 88 „Metsa majandamise eeskiri“ § 13 lõike 1 järgi tuleb kasvavaid säilikipuid või nende säilinud püstiseisvaid osi lageraielangil säilitada tüvepuidu kogumahuga vähemalt viis tihumeetrit ühe hektari kohta, üle viie hektari suurusel lageraielangil vähemalt kümme tihumeetrit ühe hektari kohta. Sama § lõike 4 järgi säilikipuud koristamisele ei kuulu ja jäävad metsa alatiseks.

Hoiatus! Tööala kattub objektiga: vooluvesi_veekaitse; Kährimäe peakraav VEE1004800.

Tööde teostamisel :

1. Veekaitsevööndis on lubatud raiuda vigastatud, surnud, vette langenud ning veekogu poole lamanduvaid puid ja põõsaid.
2. Raiuda tuleb võimalikult maapinna lähedalt.
3. Vältida veekogu kallaste lagedaks raiumist.
4. Vee-elustiku häiringute ning pinnase kahjustamise vältimiseks on soovitatav teostada raietöid võimalusel külmunud

pinnasega.

5. Tööde tegemisel on keelatud raiejäätmete sattumine veekogusse.

6. Ei ole lubatud veekogu läbimine mootorsõidukiga.

Metsateatis nr **50000390806**, katastritunnus 91801:009:0210, eraldis nr 6.

Lugupeetud metsateatise esitaja

Keskkonnaamet esitab Teile lageraie registreerimise, soovituse ja tähelepanu juhtimise.

Kavandatud raiealast kagusuunas asub Keskkonnaregistri andmetel I kategooria kaitsealuse liigi Väiso väike-konnakotka pesapuu.

Keskkonnaamet soovitab:

1. Vältida raiet kuni 300 meetri kaugusele kotka pesapuust ajavahemikus 15.märtsist kuni 31. augustini (väike-konnakotka pesitsusperioodil).

Keskkonnaamet juhib tähelepanu:

1. Metsaseaduse kohaselt tuleb raie tegemisel raielangile jätta hektari kohta alles vähemalt 5 tihumeetrit puid.

Pesapuu ümber on moodustatud looduskaitseaduse § 50 lõike 2 punkti 4 alusel 100 meetri raadiuses ringikujuline püsielupaiga sihtkaitsevöönd. Väike-konnakotka kaitse tegevuskava kohaselt võivad kuni 300 meetri raadiuses pesapuust teostatavad raied häirida kotka pesitsust. Kavandatud raieala jääb osaliselt kuni 300 meetri kaugusele kotka pesapuust. Väike-konnakotka pesitsusajaks on 15.märts kuni 31. august.

Metsaseaduse (edaspidi MS) § 29 lõike 1 punkti 3 kohaselt lageraie korral raiutakse raielangilt ühe aasta jooksul raie algusest arvates kõik puud, välja arvatud säilikuud ehk elustiku mitmekesisuse tagamiseks vajalikud puud või nende säilinud püstiseisvad osad tüvepuidu kogumahuga vähemalt viis tihumeetrit ühe hektari kohta. Keskkonnaministri 27.12.2006 määruse nr 88 „Metsa majandamise eeskiri“ § 13 lõike 4 kohaselt säilikuud koristamisele ei kuulu ja jäävad metsa alatiseks.

MS § 41 lõigetest 7 ja 8 tulenevalt peab Keskkonnaamet hindama metsateatise kavandatud tegevuse õigusaktide nõuetele vastavust ning kui kavandatud raie ei vasta õigusaktide nõuetele on Keskkonnaametil õigus selle registreerimisest keelduda.

Lugupidamisega

Margit Avikson
metsahoiu spetsialist

Metsateatis nr **50000390808**, katastritunnus 91801:009:0210, eraldis nr 7.

Lugupeetud metsateatise esitaja

Keskkonnaamet esitab Teile lageraie registreerimise, soovituse ja tähelepanu juhtimise.

Kavandatud raiealast lõunasuunas asub Keskkonnaregistri andmetel I kategooria kaitsealuse liigi Väiso väike-konnakotka pesapuu.

Keskkonnaamet soovitab:

1. Vältida raiet kuni 300 meetri kaugusele kotka pesapuust ajavahemikus 15.märtsist kuni 31. augustini (väike-konnakotka pesitsusperioodil).

Keskkonnaamet juhib tähelepanu:

1. Metsaseaduse kohaselt tuleb raie tegemisel raielangile jätta hektari kohta alles vähemalt 5 tihumeetrit puid.

Pesapuu ümber on moodustatud looduskaitseaduse § 50 lõike 2 punkti 4 alusel 100 meetri raadiuses ringikujuline püsielupaiga sihtkaitsevöönd. Väike-konnakotka kaitse tegevuskava kohaselt võivad kuni 300 meetri raadiuses pesapuust teostatavad raied häirida kotka pesitsust. Kavandatud raieala jääb osaliselt kuni 300 meetri kaugusele kotka pesapuust. Väike-konnakotka pesitsusajaks on 15.märts kuni 31. august.

Metsaseaduse (edaspidi MS) § 29 lõike 1 punkti 3 kohaselt lageraie korral raiutakse raielangilt ühe aasta jooksul raie algusest arvates kõik puud, välja arvatud säilikuud ehk elustiku mitmekesisuse tagamiseks vajalikud puud või nende säilinud püstiseisvad osad tüvepuidu kogumahuga vähemalt viis tihumeetrit ühe hektari kohta. Keskkonnaministri 27.12.2006 määruse nr 88 „Metsa majandamise eeskiri“ § 13 lõike 4 kohaselt säilikuud koristamisele ei kuulu ja jäävad metsa alatiseks.

MS § 41 lõigetest 7 ja 8 tulenevalt peab Keskkonnaamet hindama metsateatisega kavandatud tegevuse õigusaktide nõuetele vastavust ning kui kavandatud raie ei vasta õigusaktide nõuetele on Keskkonnaametil õigus selle registreerimisest keelduda.

Lugupidamisega

Margit Avikson
metsahoiu spetsialist

Metsateatis nr **50000390810**, katastritunnus 91801:009:0210, eraldis nr 8.

Lugupeetud metsateatise esitaja

Keskkonnaamet esitab Teile lageraie registreerimise, soovitusel ja tähelepanu juhtimise.

Kavandatud raiealast idasuunas asub Keskkonnaregistri andmetel I kategooria kaitsealuse liigi Väiso väike-konnakotka pesapuu.

Keskkonnaamet soovitab:

1. Vältida raiet ajavahemikus 15.märtsist kuni 31. augustini (väike-konnakotka pesitsusperioodil).

Keskkonnaamet juhib tähelepanu:

1. Metsaseaduse kohaselt tuleb raie tegemisel raielangile jätta hektari kohta alles vähemalt 5 tihumeetrit puud.

Pesapuu ümber on moodustatud looduskaitseaduse § 50 lõike 2 punkti 4 alusel 100 meetri raadiuses ringikujuline püsielupaiga sihtkaitsevöönd. Väike-konnakotka kaitse tegevuskava kohaselt võivad kuni 300 meetri raadiuses pesapuust teostatavad raied häirida kotka pesitsust. Kavandatud raieala jääb kuni 300 meetri kaugusele kotka pesapuust. Väike-konnakotka pesitsusajaks on 15.märts kuni 31. august.

Metsaseaduse (edaspidi MS) § 29 lõike 1 punkti 3 kohaselt lageraie korral raiutakse raielangilt ühe aasta jooksul raie algusest arvates kõik puud, välja arvatud säilikuud ehk elustiku mitmekesisuse tagamiseks vajalikud puud või nende säilinud püstiseisvad osad tüvepuidu kogumahuga vähemalt viis tihumeetrit ühe hektari kohta. Keskkonnaministri 27.12.2006 määruse nr 88 „Metsa majandamise eeskiri“ § 13 lõike 4 kohaselt säilikuud koristamisele ei kuulu ja jäävad metsa alatiseks.

MS § 41 lõigetest 7 ja 8 tulenevalt peab Keskkonnaamet hindama metsateatisega kavandatud tegevuse õigusaktide nõuetele vastavust ning kui kavandatud raie ei vasta õigusaktide nõuetele on Keskkonnaametil õigus selle registreerimisest keelduda.

Lugupidamisega

Margit Avikson
metsahoiu spetsialist

Metsateatis nr **50000390812**, katastritunnus 91801:009:0210, eraldis nr 9.

Lugupeetud metsateatise esitaja

Keskkonnaamet esitab Teile lageraie registreerimise, soovitusel ja tähelepanu juhtimise.

Kavandatud raiealast idasuunas asub Keskkonnaregistri andmetel I kategooria kaitsealuse liigi Väiso väikekonnakotka pesapuu.

Keskkonnaamet soovitab:

1. Vältida raiet ajavahemikus 15.märtsist kuni 31. augustini (väikekonnakotka pesitsusperioodil).

Keskkonnaamet juhib tähelepanu:

1. Metsaseaduse kohaselt tuleb raie tegemisel raielangile jätta hektari kohta alles vähemalt 5 tihumeetrit puid.

Pesapuu ümber on moodustatud looduskaitsealuse § 50 lõike 2 punkti 4 alusel 100 meetri raadiuses ringikujuline püsielupaiga sihtkaitsevöönd. Väikekonnakotka kaitse tegevuskava kohaselt võivad kuni 300 meetri raadiuses pesapuust teostatavad raided häirida kotka pesitsust. Kavandatud raieala jääb kuni 300 meetri kaugusele kotka pesapuust. Väikekonnakotka pesitsusajaks on 15.märts kuni 31. august.

Metsaseaduse (edaspidi MS) § 29 lõike 1 punkti 3 kohaselt lageraie korral raiutakse raielangilt ühe aasta jooksul raie algusest arvates kõik puud, välja arvatud säilikuud ehk elustiku mitmekesisuse tagamiseks vajalikud puud või nende säilinud püstiseisvad osad tüvepuidu kogumahuga vähemalt viis tihumeetrit ühe hektari kohta. Keskkonnaministri 27.12.2006 määruse nr 88 „Metsa majandamise eeskiri“ § 13 lõike 4 kohaselt säilikuud koristamisele ei kuulu ja jäävad metsa alatiseks.

MS § 41 lõigetest 7 ja 8 tulenevalt peab Keskkonnaamet hindama metsateatisega kavandatud tegevuse õigusaktide nõuetele vastavust ning kui kavandatud raie ei vasta õigusaktide nõuetele on Keskkonnaametil õigus selle registreerimisest keelduda.

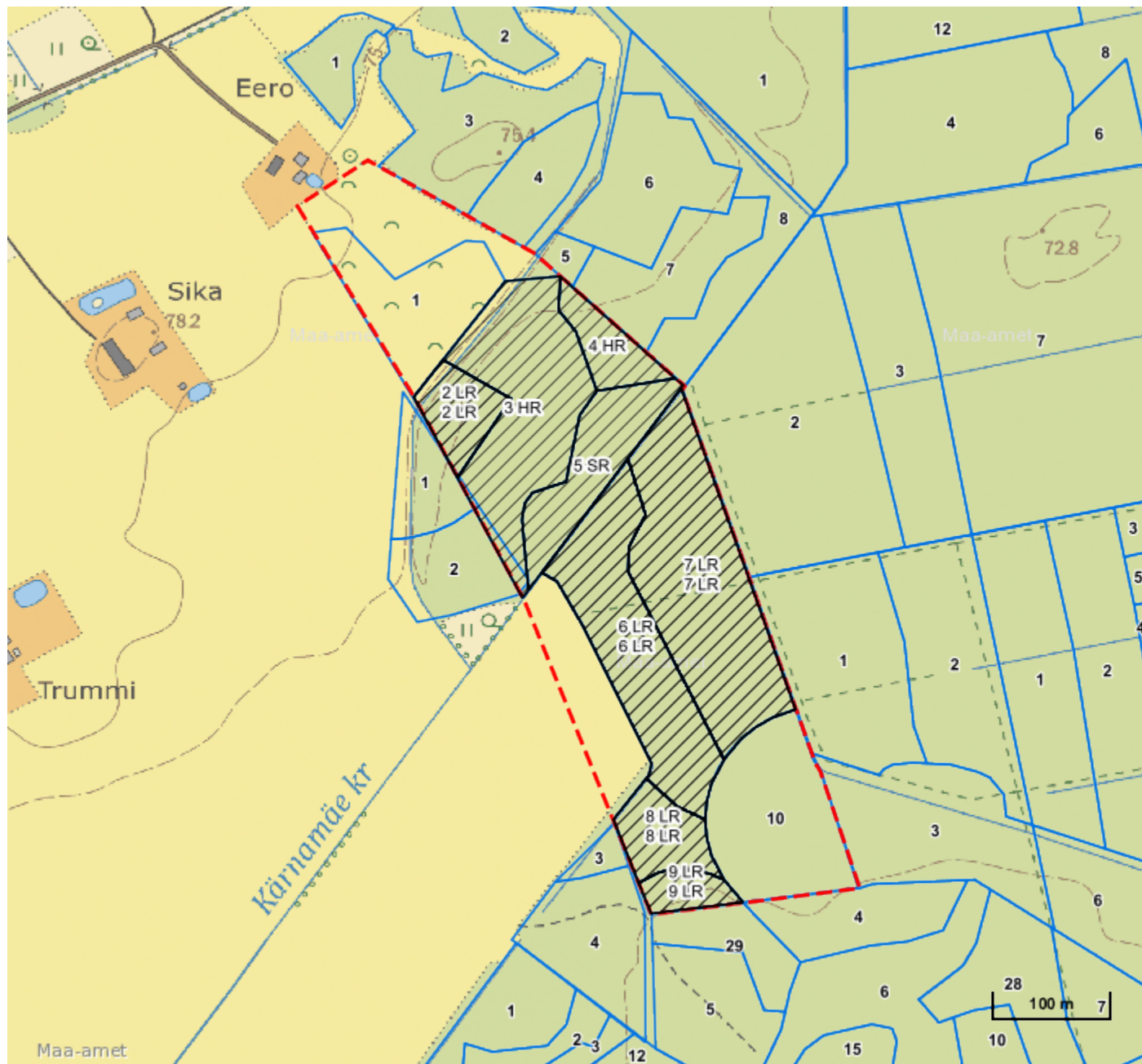
Lugupidamisega

Margit Avikson
metsahoiu spetsialist

Metsateatis nr **50000390814**, katastritunnus 91801:009:0210, eraldis nr 2.






Tööala kattub objektiga: Ranna või kalda veekaitsevöönd; VÄISO I veeseaduse tähenduses. Tööde teostamisel : 1. Veekaitsevööndis on lubatud raiuda vigastatud, surnud, vette langenud ning veekogu poole lamanduvaid puid ja põõsaid. 2. Raiuda tuleb võimalikult maapinna lähedalt. 3. Vältida veekogu kallaste lagedaks raiumist. 4. Vee-elustiku häiringute ning pinnase kahjustamise vältimiseks on soovitatav teostada raietöid võimalusel sügis-talvisel perioodil. 5. Tööde tegemisel on keelatud raiejäätmete sattumine veekogusse. 6. Veekogus ning veekaitsevööndis ei ole lubatud mootorsõidukitega liikumine

Tööala kattub objektiga: Ranna või kalda veekaitsevöönd; veeseaduse tähenduses. Tööde teostamisel : 1. Veekaitsevööndis on lubatud raiuda vigastatud, surnud, vette langenud ning veekogu poole lamanduvaid puid ja põõsaid. 2. Raiuda tuleb võimalikult maapinna lähedalt. 3. Vältida veekogu kallaste lagedaks raiumist. 4. Vee-elustiku häiringute ning pinnase kahjustamise vältimiseks on soovitatav teostada raietöid võimalusel sügis-talvisel perioodil. 5. Tööde tegemisel on keelatud raiejäätmete sattumine veekogusse. 6. Veekogus ning veekaitsevööndis ei ole lubatud mootorsõidukitega liikumine



Legend

1:5000

Kaardikiht	
	Põhikaart: Maa-amet 18.04.2024
	Metsaregister: Eraldised 18.04.2024
	Maa-amet: Katastriüksused 18.04.2024
	Metsaregister: Metsateatised 18.04.2024
	Metsaregister: Metsateatised (EI otsus) 18.04.2024
	Metsaregister: Kahjustusteatised 18.04.2024