

Maaüksuse asukoht

Maakond Lääne-Viru maakond	Vald / linn Tapa vald	Metskond
Kinnistu number 1407631	Kinnistu nimetus ARU	

Number	Esitamise kp	Katastritunnus	Kvartal	Eraldis	Pindala (ha)	Tööliik	Maht (tm)	Otsuse kp	Otsus	Kehtiv kuni
50000538686	01.09.2021	71601:002:0090		9	1.25	harvendusraie	82	01.09.2021	JAH	31.08.2022
50000538690	01.09.2021	71601:002:0090		4	0.38	harvendusraie	26	01.09.2021	JAH	31.08.2022
50000538692	01.09.2021	71601:002:0090		5	0.57	lageraie	131	01.09.2021	JAH	31.08.2022
50000538694	01.09.2021	71601:002:0090		7	1.80	lageraie	146	01.09.2021	JAH	31.08.2022
50000538698	01.09.2021	71601:002:0090		3	2.63	harvendusraie	200	01.09.2021	JAH	31.08.2022

Registreerimisest keeldumise põhjused/soovitused/täiendavad tingimused

Metsateatis nr **50000538686**, katastritunnus 71601:002:0090, eraldis nr 9.

Metsateatis vastab Metsaseaduse §41 lg 8¹ nõuetele. Otsust on võimalik vaidlustada 30 päeva jooksul teatavaks tegemisest arvates, esitades vaide Keskkonnaametile haldusmenetluse seaduses sätestatud korras või kaebuse halduskohtusse halduskohtumenetluse seadustikus sätestatud korras.

Metsateatis nr **50000538690**, katastritunnus 71601:002:0090, eraldis nr 4.

Metsateatis vastab Metsaseaduse §41 lg 8¹ nõuetele. Otsust on võimalik vaidlustada 30 päeva jooksul teatavaks tegemisest arvates, esitades vaide Keskkonnaametile haldusmenetluse seaduses sätestatud korras või kaebuse halduskohtusse halduskohtumenetluse seadustikus sätestatud korras.

Metsateatis nr **50000538692**, katastritunnus 71601:002:0090, eraldis nr 5.

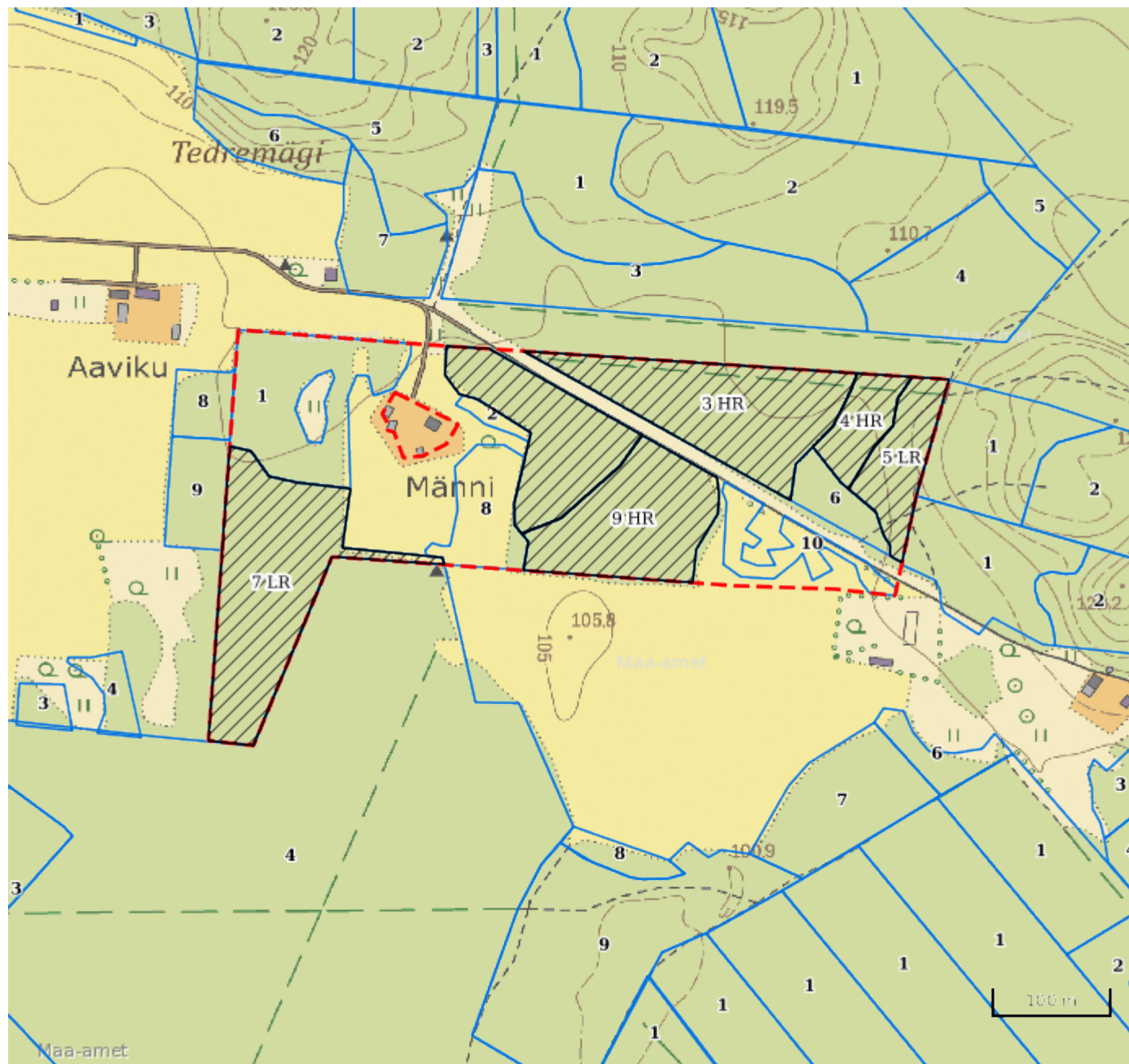
Metsateatis vastab Metsaseaduse §41 lg 8¹ nõuetele. Otsust on võimalik vaidlustada 30 päeva jooksul teatavaks tegemisest arvates, esitades vaide Keskkonnaametile haldusmenetluse seaduses sätestatud korras või kaebuse halduskohtusse halduskohtumenetluse seadustikus sätestatud korras.

Metsateatis nr **50000538694**, katastritunnus 71601:002:0090, eraldis nr 7.

Metsateatis vastab Metsaseaduse §41 lg 8¹ nõuetele. Otsust on võimalik vaidlustada 30 päeva jooksul teatavaks tegemisest arvates, esitades vaide Keskkonnaametile haldusmenetluse seaduses sätestatud korras või kaebuse halduskohtusse halduskohtumenetluse seadustikus sätestatud korras.






Metsateatis nr **50000538698**, katastritunnus 71601:002:0090, eraldis nr 3.

Metsateatis vastab Metsaseaduse §41 lg 8¹ nõuetele. Otsust on võimalik vaidlustada 30 päeva jooksul teatavaks tegemisest arvates, esitades vaide Keskkonnaametile haldusmenetluse seaduses sätestatud korras või kaebuse halduskohtusse halduskohtumenetluse seadustikus sätestatud korras.



Legend

1:5000

Kaardikiht	
Põhikaart: Maa-amet 01.09.2021	
	Metsaregister: Eraldised 01.09.2021
	Maa-amet: Katastriüksused 01.09.2021
	Metsaregister: Metsateatased 01.09.2021
	Metsaregister: Metsateatased (EI otsus) 01.09.2021
	Metsaregister: Kahjustusteatased 01.09.2021