

## Maaüksuse asukoht

Maakond Põlva maakond	Vald / linn Põlva vald	Metskond
Kinnistu number 356938	Kinnistu nimetus LAANE A-178	

Number	Esitamise kp	Katastritunnus	Kvartal	Eraldis	Pindala (ha)	Tööliik	Maht (tm)	Otsuse kp	Otsus	Kehtiv kuni
50000461728	25.01.2021	47302:001:0107		12	3.60	lageraie	565	25.01.2021	JAH	24.01.2022
50000461730	25.01.2021	47302:001:0107		2	0.40	lageraie	90	25.01.2021	JAH	24.01.2022

## Registreerimisest keeldumise põhjused/soovitused/täiendavad tingimused

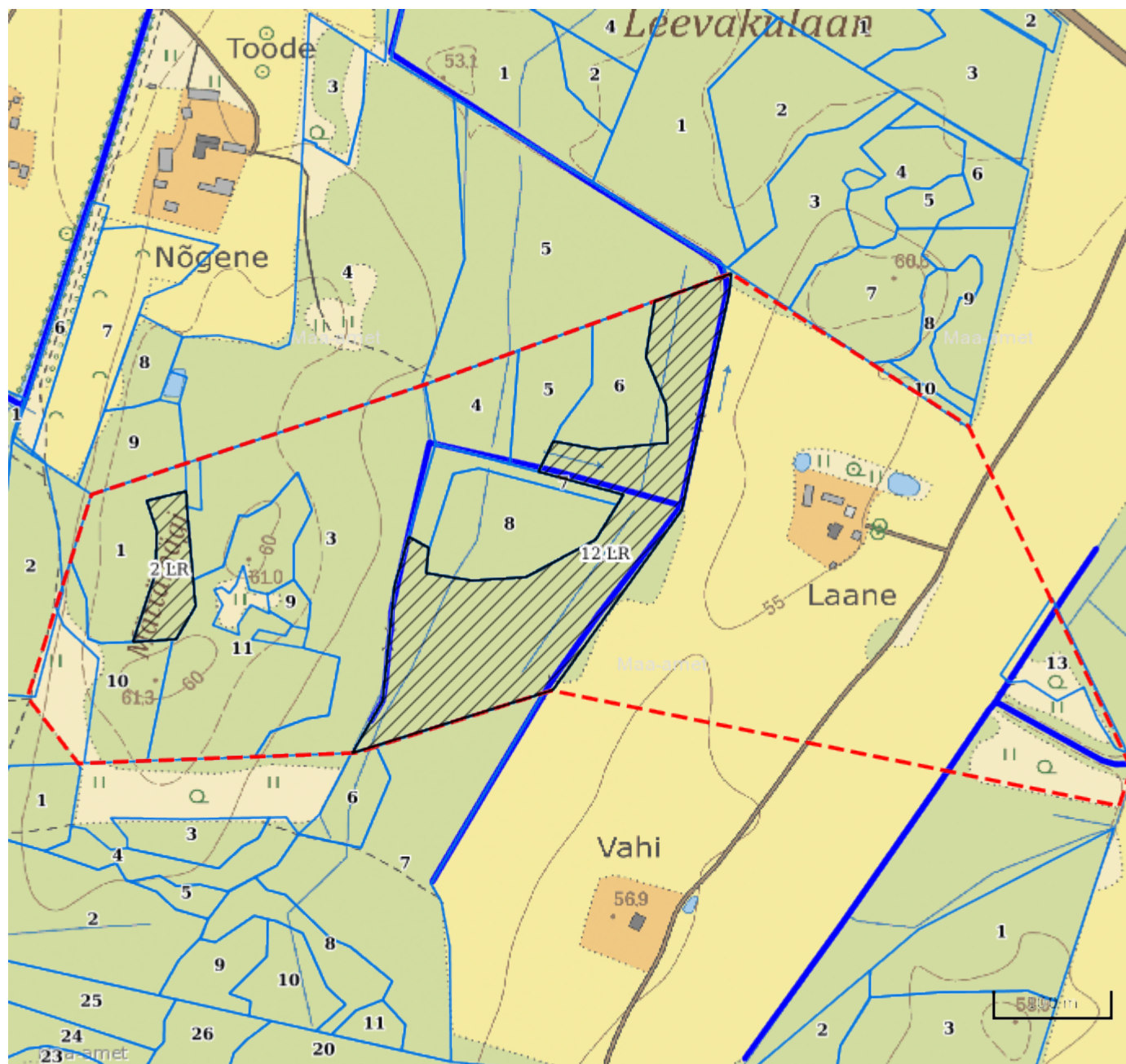
Metsateatis nr **50000461728**, katastritunnus 47302:001:0107, eraldis nr 12.

Lugupeetud metsateatise esitaja. Hoiatame, et kavandatud tööala kattub objektiga: Ranna või kalda veekaitsevöönd; Tingimused tööde teostamisel : 1. Veekaitsevööndis on lubatud raiuda vigastatud, surnud, vette langenud ning veekogu poole lamanduvaid puid ja põõsaid. 2. Tööde tegemisel on keelatud raiejäätmete ladustamine veekogusse 3. Ei ole lubatud veekogu läbimine mootorsõidukiga. Soovitused: Vee-elustiku häiringute ning pinnase kahjustamise vältimiseks on soovitatav teostada raietöid võimalusel külmunud pinnasega. Lugupeetud metsateatise esitaja. Hoiatame, et kavandatud tööala kattub objektiga: Ranna või kalda veekaitsevöönd; SUUREMETS A II Tingimused tööde teostamisel : 1. Veekaitsevööndis on lubatud raiuda vigastatud, surnud, vette langenud ning veekogu poole lamanduvaid puid ja põõsaid. 2. Tööde tegemisel on keelatud raiejäätmete ladustamine veekogusse 3. Ei ole lubatud veekogu läbimine mootorsõidukiga. Soovitused: Vee-elustiku häiringute ning pinnase kahjustamise vältimiseks on soovitatav teostada raietöid võimalusel külmunud pinnasega.

Metsateatis vastab Metsaseaduse §41 lg 8<sup>1</sup> nõuetele. Otsust on võimalik vaidlustada 30 päeva jooksul teatavaks tegemisest arvates, esitades vaide Keskkonnaametile haldusmenetluse seaduses sätestatud korras või kaebuse halduskohtusse halduskohtumenetluse seadustikus sätestatud korras.






Metsateatis nr **50000461730**, katastritunnus 47302:001:0107, eraldis nr 2.

Metsateatis vastab Metsaseaduse §41 lg 8<sup>1</sup> nõuetele. Otsust on võimalik vaidlustada 30 päeva jooksul teatavaks tegemisest arvates, esitades vaide Keskkonnaametile haldusmenetluse seaduses sätestatud korras või kaebuse halduskohtusse halduskohtumenetluse seadustikus sätestatud korras.



**Legend**

**1:5000**

Kaardikiht	
	Põhikaart: Maa-amet 06.09.2021
	Metsaregister: Eraldised 06.09.2021
	Maa-amet: Katastriüksused 06.09.2021
	Metsaregister: Metsateatiseid 06.09.2021
	Metsaregister: Metsateatiseid (EI otsus) 06.09.2021
	Metsaregister: Kahjustusteatiseid 06.09.2021