

Maaüksuse asukoht

Maakond Tartu maakond	Vald / linn Kastre vald	Metskond
Kinnistu number 18549150	Kinnistu nimetus	

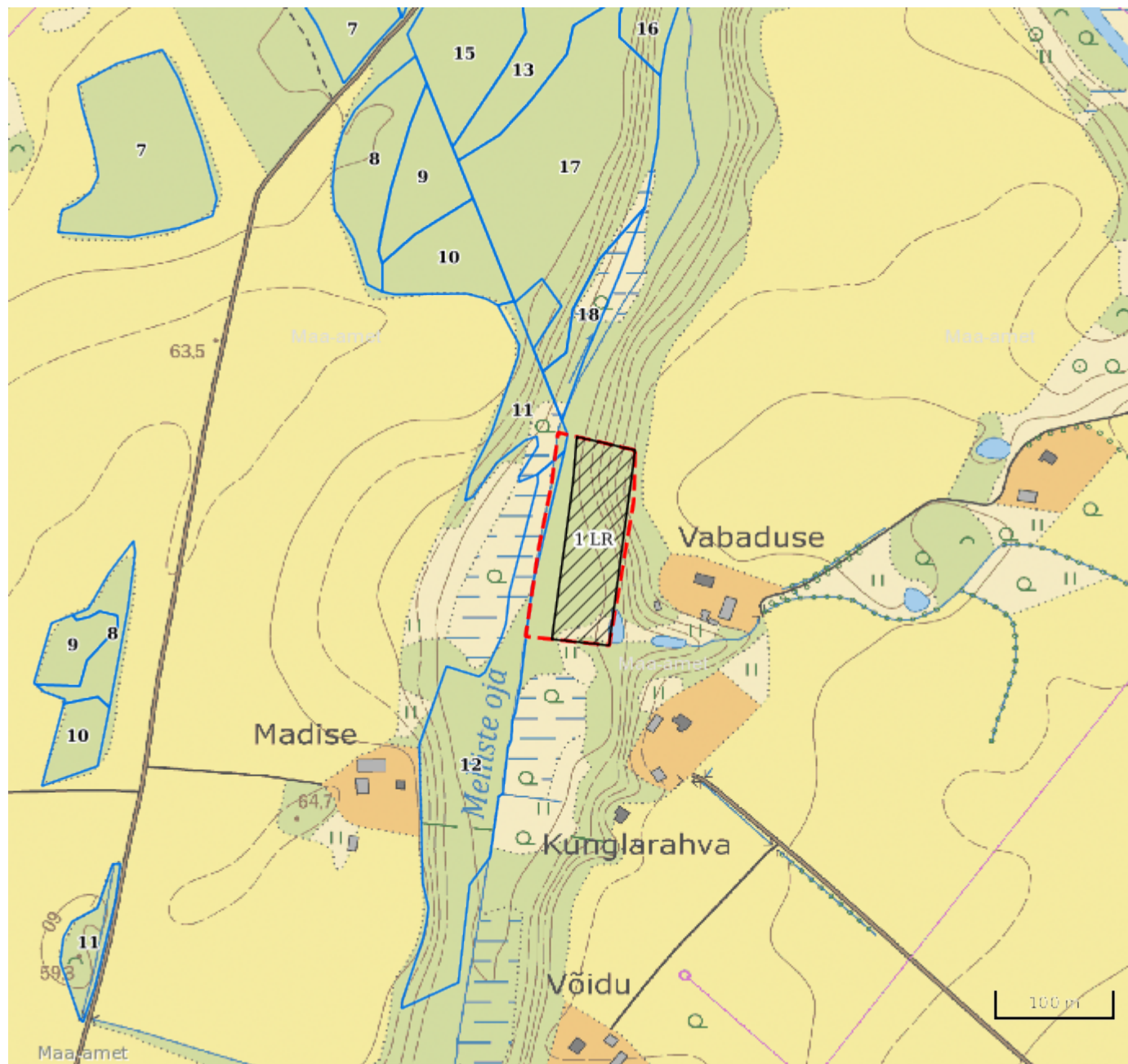
Number	Esitamise kp	Katastritunnus	Kvartal	Eraldis	Pindala (ha)	Tööliik	Maht (tm)	Otsuse kp	Otsus	Kehtiv kuni
50000454260	12.01.2021	18502:005:0333		1	0.82	lageraie	240	15.01.2021	JAH	14.01.2022






Registreerimisest keeldumise põhjused/soovitused/täiendavad tingimused

Metsateatis nr **50000454260**, katastritunnus 18502:005:0333, eraldis nr 1.

Uuristusohklik ala. Raietööd teostada talvisel perioodil külmunud pinnasega.

Metsateatis vastab Metsaseaduse §41 lg 8¹ nõuetele. Otsust on võimalik vaidlustada 30 päeva jooksul teatavaks tegemisest arvates, esitades vaide Keskkonnaametile haldusmenetluse seaduses sätestatud korras või kaebuse halduskohtusse halduskohtumenetluse seadustikus sätestatud korras.



Legend		1:5000
Kaardikiht		
Põhikaart: Maa-amet 27.07.2021		
	Metsaregister: Eraldised 27.07.2021	
	Maa-amet: Katastriüksused 27.07.2021	
	Metsaregister: Metsateatised 27.07.2021	
	Metsaregister: Metsateatised (EI otsus) 27.07.2021	
	Metsaregister: Kahjustusteatised 27.07.2021	