

Maaüksuse asukoht

Maakond Järva maakond	Vald / linn Järva vald	Metsakond
Kinnistu number 1884336	Kinnistu nimetus Erikumatsi	

Number	Esitamise kp	Katastritunnus	Kvartal	Eraldis	Pindala (ha)	Tööliik	Maht (tm)	Otsuse kp	Otsus	Kehtiv kuni
50000449506	05.01.2021	32502:002:0085		4	1.10	lageraie	240	05.01.2021	JAH	04.01.2022
50000449508	05.01.2021	32502:002:0085		5	0.16	lageraie	27	05.01.2021	JAH	04.01.2022
50000449510	05.01.2021	32502:002:0085		3	0.40	lageraie	138	05.01.2021	JAH	04.01.2022
50000449512	05.01.2021	32502:002:0085		2	1.92	lageraie	447	05.01.2021	JAH	04.01.2022
50000449730	06.01.2021	32502:002:0085		1	0.51	lageraie	145	06.01.2021	JAH	05.01.2022

Registreerimisest keeldumise põhjused/soovitused/täiendavad tingimused

Metsateatis nr **50000449506**, katastritunnus 32502:002:0085, eraldis nr 4.

Tee kaitsevööndis on keelatud teha metsa lageraiet (EhS § 72 lg 1 p 4). Kaitsevööndis kehtivatest piirangutest võib kõrvale kalduda ehitise omaniku nõusolekul (EhS § 70 lg 3).

Maanteeamet ehitise omanikuna on andnud loa kaitsevööndis lageraiete teostamiseks järgmistel tingimustel:

- Seemne ja säilikuude kaugus teest peab puu murdumisel välistama selle sattumise riigiteele.
- Juhul, kui lageraie teostamise järgselt soovitakse raiatud ala metsastamist teostada lähemal kui 15m riigitee välimise sõiduraja servast, tuleb see Maanteeametiga täiendavalt kooskõlastada.
- Metsamaterjali ladustamiseks lähemale kui 15m äärmise sõiduraja servast tuleb taotleda nõusolek Maanteeametist. Tee kaitse ja liiklusohutuse kaalutlusel võib Maanteeamet nõusolekust keelduda.
- Raietöödega seotud liikluskorralduse muudatused tuleb kooskõlastada Maanteeametiga.
- Nõusolek ajutiste juurdepääsuteede rajamiseks ning metsamaterjali laadimistöde teostamiseks riigiteelt tuleb taotleda Maanteeametist. Tee kaitse ja liiklusohutuse kaalutlusel ning võib Maanteeamet nõusolekust keelduda.

Soovitused:

Juhtudel, kui lageraie teostamise järgselt jäävad riigitee äärde (transpordimaale) üksikud puud, palume sellest teavitada Maanteeametit.

Metsateatis vastab Metsaseaduse §41 lg 8¹ nõuetele. Otsust on võimalik vaidlustada 30 päeva jooksul teatavaks tegemisest arvates, esitades vaide Keskkonnaametile haldusmenetluse seaduses sätestatud korras või kaebuse halduskohtusse halduskohtumenetluse seadustikus sätestatud korras.

Metsateatis nr **50000449508**, katastritunnus 32502:002:0085, eraldis nr 5.

Tee kaitsevööndis on keelatud teha metsa lageraiet (EhS § 72 lg 1 p 4). Kaitsevööndis kehtivatest piirangutest võib kõrvale kalduda ehitise omaniku nõusolekul (EhS § 70 lg 3).

Maanteeamet ehitise omanikuna on andnud loa kaitsevööndis lageraiete teostamiseks järgmistel tingimustel:

- Seemne ja säilikuude kaugus teest peab puu murdumisel välistama selle sattumise riigiteele.
- Juhul, kui lageraie teostamise järgselt soovitakse raiatud ala metsastamist teostada lähemal kui 15m riigitee välimise sõiduraja servast, tuleb see Maanteeametiga täiendavalt kooskõlastada.
- Metsamaterjali ladustamiseks lähemale kui 15m äärmise sõiduraja servast tuleb taotleda nõusolek Maanteeametist. Tee kaitse ja liiklusohutuse kaalutlusel võib Maanteeamet nõusolekust keelduda.
- Raietöödega seotud liikluskorralduse muudatused tuleb kooskõlastada Maanteeametiga.
- Nõusolek ajutiste juurdepääsuteede rajamiseks ning metsamaterjali laadimistöde teostamiseks riigiteelt tuleb taotleda Maanteeametist. Tee kaitse ja liiklusohutuse kaalutlusel ning võib Maanteeamet nõusolekust keelduda.

Soovitused:

Juhtudel, kui lageraie teostamise järgselt jäävad riigitee äärde (transpordimaale) üksikud puud, palume sellest teavitada Maanteeametit.

Metsateatis vastab Metsaseaduse §41 lg 8¹ nõuetele. Otsust on võimalik vaidlustada 30 päeva jooksul teatavaks tegemisest arvates, esitades vaide Keskkonnaametile haldusmenetluse seaduses sätestatud korras või kaebuse halduskohtusse halduskohtumenetluse seadustikus sätestatud korras.

Metsateatis nr **50000449510**, katastritunnus 32502:002:0085, eraldis nr 3.

Tee kaitsevööndis on keelatud teha metsa lageraiet (EhS § 72 lg 1 p 4). Kaitsevööndis kehtivatest piirangutest võib kõrvale kalduda ehitise omaniku nõusolekul (EhS § 70 lg 3).

Maanteeamet ehitise omanikuna on andnud loa kaitsevööndis lageraiete teostamiseks järgmistel tingimustel:

- Seemne ja säilikpuude kaugus teest peab puu murdumisel välistama selle sattumise riigiteele.
 - Juhul, kui lageraie teostamise järgselt soovitakse raiatud ala metsastamist teostada lähemal kui 15m riigitee välimise sõiduraja servast, tuleb see Maanteeametiga täiendavalt kooskõlastada.
 - Metsamaterjali ladustamiseks lähemale kui 15m äärmise sõiduraja servast tuleb taotleda nõusolek Maanteeametist. Tee kaitse ja liiklusohutuse kaalutlusel võib Maanteeamet nõusolekust keelduda.
 - Raietöödega seotud liikluskorralduse muudatused tuleb kooskõlastada Maanteeametiga.
 - Nõusolek ajutiste juurdepääsuteede rajamiseks ning metsamaterjali laadimistöde teostamiseks riigiteelt tuleb taotleda Maanteeametist. Tee kaitse ja liiklusohutuse kaalutlusel ning võib Maanteeamet nõusolekust keelduda.
- Soovitused:

Juhtudel, kui lageraie teostamise järgselt jäävad riigitee äärde (transpordimaale) üksikud puud, palume sellest teavitada Maanteeametit.

Metsateatis vastab Metsaseaduse §41 lg 8¹ nõuetele. Otsust on võimalik vaidlustada 30 päeva jooksul teatavaks tegemisest arvates, esitades vaide Keskkonnaametile haldusmenetluse seaduses sätestatud korras või kaebuse halduskohtusse halduskohtumenetluse seadustikus sätestatud korras.

Metsateatis nr **50000449512**, katastritunnus 32502:002:0085, eraldis nr 2.

Lugupeetud metsateatise esitaja. Hoiatame, et kavandatud tööala kattub objektiga: Ranna või kalda veekaitsevöönd; Päinurme jõgi Tingimused tööde teostamisel : 1. Veekaitsevööndis on lubatud raiuda vigastatud, surnud, vette langenud ning veekogu poole lamanduvaid puid ja põõsaid. 2. Tööde tegemisel on keelatud raiejäätmete ladustamine veekogusse 3. Ei ole lubatud veekogu läbimine mootorsõidukiga. Soovitused: Vee-elustiku häiringute ning pinnase kahjustamise vältimiseks on soovitatav teostada raietöid võimalusel külmunud pinnasega.

Lugupeetud metsateatise esitaja. Hoiatame, et kavandatud tööala kattub objektiga: Ranna või kalda veekaitsevöönd; Tingimused tööde teostamisel : 1. Veekaitsevööndis on lubatud raiuda vigastatud, surnud, vette langenud ning veekogu poole lamanduvaid puid ja põõsaid. 2. Tööde tegemisel on keelatud raiejäätmete ladustamine veekogusse 3. Ei ole lubatud veekogu läbimine mootorsõidukiga. Soovitused: Vee-elustiku häiringute ning pinnase kahjustamise vältimiseks on soovitatav teostada raietöid võimalusel külmunud pinnasega.

Lugupeetud metsateatise esitaja. Hoiatame, et kavandatud tööala kattub objektiga: Ranna või kalda veekaitsevöönd; PÄINURME JÕGI (Päinurme jõgi) Tingimused tööde teostamisel : 1. Veekaitsevööndis on lubatud raiuda vigastatud, surnud, vette langenud ning veekogu poole lamanduvaid puid ja põõsaid. 2. Tööde tegemisel on keelatud raiejäätmete ladustamine veekogusse 3. Ei ole lubatud veekogu läbimine mootorsõidukiga. Soovitused: Vee-elustiku häiringute ning pinnase kahjustamise vältimiseks on soovitatav teostada raietöid võimalusel külmunud pinnasega.

Metsateatis vastab Metsaseaduse §41 lg 8¹ nõuetele. Otsust on võimalik vaidlustada 30 päeva jooksul teatavaks tegemisest arvates, esitades vaide Keskkonnaametile haldusmenetluse seaduses sätestatud korras või kaebuse halduskohtusse halduskohtumenetluse seadustikus sätestatud korras.

Metsateatis nr **50000449730**, katastritunnus 32502:002:0085, eraldis nr 1.

Lugupeetud metsateatise esitaja. Hoiatame, et kavandatud tööala kattub objektiga: Ranna või kalda veekaitsevöönd; Päinurme jõgi Tingimused tööde teostamisel : 1. Veekaitsevööndis on lubatud raiuda vigastatud, surnud, vette langenud ning veekogu poole lamanduvaid puid ja põõsaid. 2. Tööde tegemisel on keelatud raiejäätmete ladustamine veekogusse 3. Ei ole lubatud veekogu läbimine mootorsõidukiga. Soovitused: Vee-elustiku häiringute ning pinnase kahjustamise vältimiseks on soovitatav teostada raietöid võimalusel külmunud pinnasega.

Lugupeetud metsateatise esitaja. Hoiatame, et kavandatud tööala kattub objektiga: Ranna või kalda veekaitsevöönd; Tingimused tööde teostamisel : 1. Veekaitsevööndis on lubatud raiuda vigastatud, surnud, vette langenud ning veekogu poole lamanduvaid puid ja põõsaid. 2. Tööde tegemisel on keelatud raiejäätmete ladustamine veekogusse 3. Ei ole lubatud veekogu läbimine mootorsõidukiga. Soovitused: Vee-elustiku häiringute ning pinnase kahjustamise vältimiseks on soovitatav teostada raietöid võimalusel külmunud pinnasega.

Tee kaitsevööndis on keelatud teha metsa lageraiet (EhS § 72 lg 1 p 4). Kaitsevööndis kehtivatest piirangutest võib kõrvale kalduda ehitise omaniku nõusolekul (EhS § 70 lg 3).

Maanteeamet ehitise omanikuna on andnud loa kaitsevööndis lageraiete teostamiseks järgmistel tingimustel:

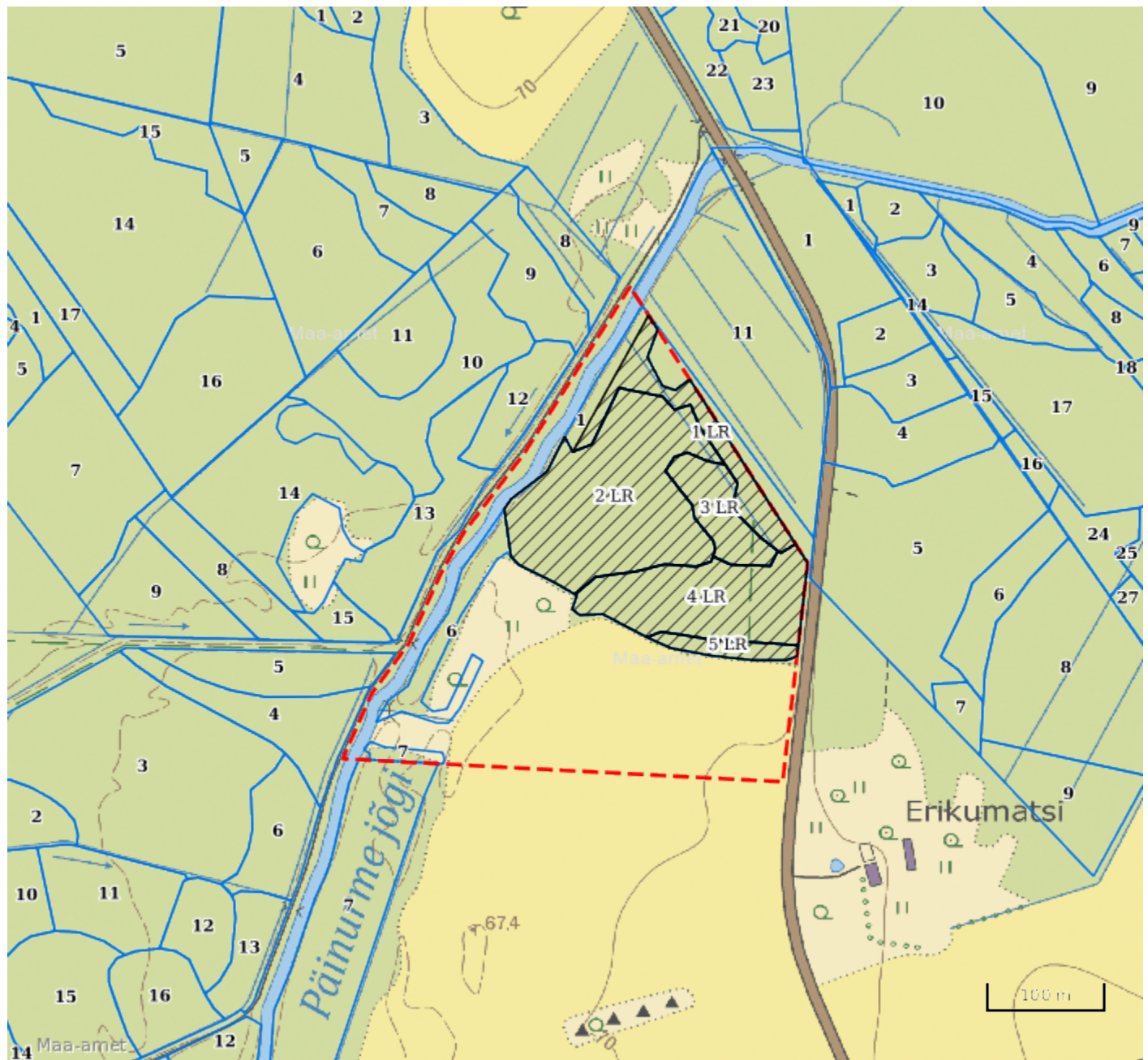
- Seemne ja säilikpuude kaugus teest peab puu murdumisel välistama selle sattumise riigiteele.
- Juhul, kui lageraie teostamise järgselt soovitakse raiatud ala metsastamist teostada lähemal kui 15m riigitee välimise sõiduraja servast, tuleb see Maanteeametiga täiendavalt kooskõlastada.
- Metsamaterjali ladustamiseks lähemale kui 15m äärmise sõiduraja servast tuleb taotleda nõusolek Maanteeametist. Tee kaitse ja liiklusohutuse kaalutlusel võib Maanteeamet nõusolekust keelduda.

- Raietöödega seotud liikluskorralduse muudatused tuleb kooskõlastada Maanteeametiga.
- Nõusolek ajutiste juurdepääsuteede rajamiseks ning metsamaterjali laadimistööde teostamiseks riigiteelt tuleb taotleda Maanteeametist. Tee kaitse ja liiklusohutuse kaalutlusel ning võib Maanteeamet nõusolekust keelduda.

Soovitused:






Juhtudel, kui lageraie teostamise järgselt jäävad riigitee äärde (transpordimaale) üksikud puud, palume sellest teavitada Maanteeametit.

Metsateatis vastab Metsaseaduse §41 lg 8¹ nõuetele. Otsust on võimalik vaidlustada 30 päeva jooksul teatavaks tegemisest arvates, esitades vaide Keskkonnaametile haldusmenetluse seaduses sätestatud korras või kaebuse halduskohtusse halduskohtumenetluse seadustikus sätestatud korras.



Legend

1:5000

Kaardikiht	
	Põhikaart: Maa-amet 17.03.2021
	Metsaregister: Eraldised 17.03.2021
	Maa-amet: Katastriüksused 17.03.2021
	Metsaregister: Metsateatised 17.03.2021
	Metsaregister: Metsateatised (EI otsus) 17.03.2021
	Metsaregister: Kahjustusteatised 17.03.2021