

Maaüksuse asukoht

Maakond Saare maakond	Vald / linn Saaremaa vald	Metskond
Kinnistu number 143734	Kinnistu nimetus TAMMEPÖLLU	

Number	Esitamise kp	Katastritunnus	Kvartal	Eraldis	Pindala (ha)	Tööliik	Maht (tm)	Otsuse kp	Otsus	Kehtiv kuni
50001224988	30.06.2026	80701:001:0277		2	2.03	harvendusraie	Ei kuvata	01.07.2026	JAH	30.06.2028
50001224989	30.06.2026	80701:001:0277		3	1.64	lageraie	Ei kuvata	01.07.2026	JAH	30.06.2028
50001224990	30.06.2026	80701:001:0277		5	2.82	lageraie	Ei kuvata	01.07.2026	JAH	30.06.2028
50001224991	30.06.2026	80701:001:0277		6	0.42	harvendusraie	Ei kuvata	01.07.2026	JAH	30.06.2028
50001224992	30.06.2026	80701:001:0277		7	3.41	lageraie	Ei kuvata	01.07.2026	JAH	30.06.2028

Registreerimisest keeldumise põhjused/soovitused/täiendavad tingimused

Metsateatis nr **50001224988**, katastritunnus 80701:001:0277, eraldis nr 2.

Metsateatis vastab Metsaseaduse §41 lg 8¹ nõuetele. Otsust on võimalik vaidlustada 30 päeva jooksul teatavaks tegemisest arvates, esitades vaide Keskkonnaametile haldusmenetluse seaduses sätestatud korras või kaebuse halduskohtusse halduskohtumenetluse seadustikus sätestatud korras.

Looduskaitseaduse (LKS §55 lg 6¹) alusel on keelatud looduslikult esinevate lindude pesade ja munade tahtlik hävitamine ja kahjustamine ning tahtlik häirimine. Lindude pesitsemise kõrgperiood on 15. aprill kuni 15. juuli ja sel ajal loetakse linnurikastes puistutes ja kaitstavatel aladel raiet tahtlikuks linnupesade hävitamiseks ja raietegevus peatatakse. Lisainfo pesitsusmaatriksi ja pesitsusrahu kohta on kättesaadaval Keskkonnaameti kodulehel www.keskkonnaamet.ee/pesitsusrahu.

Aitäh, et aitad hoida loodust ja elurikkust.

Metsateatis nr **50001224989**, katastritunnus 80701:001:0277, eraldis nr 3.

Hoiatus! Tööala kattub kaitstava loodusobjektiga: III kategooria kaitsealune liik: Listera ovata (suur käopõll).

Soovitused: Soovitatav on teha raieid kuiva või külmunud pinnasega ning vältida kasvukohta kokkuveoteede rajamist, raidmete kuhjamist või seal põletamist.

Hoiatus! Tööala kattub kaitstava loodusobjektiga: III kategooria kaitsealune liik: Dactylorhiza maculata (kuradi-sõrmkäpp). Soovitused: Soovitatav jätta säilikpuud gruppina, teha raieid külmunud pinnasega ning vältida kasvukohta kokkuveoteede rajamist, raiejäätmete kuhjamist või seal põletamist. Mets jätta looduslikule arengule. Vältida võimalusel lageraieid, raiete käigus säilitada täius 50%.

Metsateatis vastab Metsaseaduse §41 lg 8¹ nõuetele. Otsust on võimalik vaidlustada 30 päeva jooksul teatavaks tegemisest arvates, esitades vaide Keskkonnaametile haldusmenetluse seaduses sätestatud korras või kaebuse halduskohtusse halduskohtumenetluse seadustikus sätestatud korras.

Looduskaitseaduse (LKS §55 lg 6¹) alusel on keelatud looduslikult esinevate lindude pesade ja munade tahtlik hävitamine ja kahjustamine ning tahtlik häirimine. Lindude pesitsemise kõrgperiood on 15. aprill kuni 15. juuli ja sel ajal loetakse linnurikastes puistutes ja kaitstavatel aladel raiet tahtlikuks linnupesade hävitamiseks ja raietegevus peatatakse. Lisainfo pesitsusmaatriksi ja pesitsusrahu kohta on kättesaadaval Keskkonnaameti kodulehel www.keskkonnaamet.ee/pesitsusrahu.

Aitäh, et aitad hoida loodust ja elurikkust.

Metsateatis nr **50001224990**, katastritunnus 80701:001:0277, eraldis nr 5.

Hoiatus! Tööala kattub kaitstava loodusobjektiga: III kategooria kaitsealune liik: Listera ovata (suur käopõll).

Soovitused: Soovitatav on teha raieid kuiva või külmunud pinnasega ning vältida kasvukohta kokkuveoteede rajamist, raidmete kuhjamist või seal põletamist.

Hoiatus! Tööala kattub kaitstava loodusobjektiga: III kategooria kaitsealune liik: Dactylorhiza maculata (kuradi-sõrmkäpp). Soovitused: Soovitatav jätta säilikpuud gruppina, teha raieid külmunud pinnasega ning vältida kasvukohta kokkuveoteede rajamist, raiejäätmete kuhjamist või seal põletamist. Mets jätta looduslikule arengule. Vältida võimalusel lageraieid, raiete käigus säilitada täius 50%.

Metsateatis vastab Metsaseaduse §41 lg 8¹ nõuetele. Otsust on võimalik vaidlustada 30 päeva jooksul teatavaks

tegemisest arvates, esitades vaide Keskkonnaametile haldusmenetluse seaduses sätestatud korras või kaebuse halduskohtusse halduskohtumenetluse seadustikus sätestatud korras.

Looduskaitseaduse (LKS §55 lg 6¹) alusel on keelatud looduslikult esinevate lindude pesade ja munade tahtlik hävitamine ja kahjustamine ning tahtlik häirimine. Lindude pesitsemise kõrgperiood on 15. aprill kuni 15. juuli ja sel ajal loetakse linnurikastes puistutes ja kaitstavatel aladel raiet tahtlikuks linnupesade hävitamiseks ja raietegevus peatatakse. Lisainfo pesitsusmaatriksi ja pesitsusrahu kohta on kättesaadaval Keskkonnaameti kodulehel [www. keskkonnaamet.ee/pesitsusrahu](http://www.keskkonnaamet.ee/pesitsusrahu).

Aitäh, et aitad hoida loodust ja elurikkust.

Metsateatis nr **50001224991**, katastritunnus 80701:001:0277, eraldis nr 6.

Lugupeetud metsateatise esitaja. Hoiatus! Metsa inventeerimise andmetel võib kavandatava raiemahu korral I rinde rinnaspindala langeda alla raiejärgset lubatud piirväärtust 20.7. Metsa majandamise eeskirja § 6 lg 4 kohaselt on see keelatud. Harvendusraie on küll lubatud, kuid olenemata metsateatisele märgitud raiemahust, ei tohi raiega viia puistu I rinde rinnaspindala sätestatud alammäärast madalamale.

Metsateatis vastab Metsaseaduse §41 lg 8¹ nõuetele. Otsust on võimalik vaidlustada 30 päeva jooksul teatavaks tegemisest arvates, esitades vaide Keskkonnaametile haldusmenetluse seaduses sätestatud korras või kaebuse halduskohtusse halduskohtumenetluse seadustikus sätestatud korras.

Looduskaitseaduse (LKS §55 lg 6¹) alusel on keelatud looduslikult esinevate lindude pesade ja munade tahtlik hävitamine ja kahjustamine ning tahtlik häirimine. Lindude pesitsemise kõrgperiood on 15. aprill kuni 15. juuli ja sel ajal loetakse linnurikastes puistutes ja kaitstavatel aladel raiet tahtlikuks linnupesade hävitamiseks ja raietegevus peatatakse. Lisainfo pesitsusmaatriksi ja pesitsusrahu kohta on kättesaadaval Keskkonnaameti kodulehel [www. keskkonnaamet.ee/pesitsusrahu](http://www.keskkonnaamet.ee/pesitsusrahu).

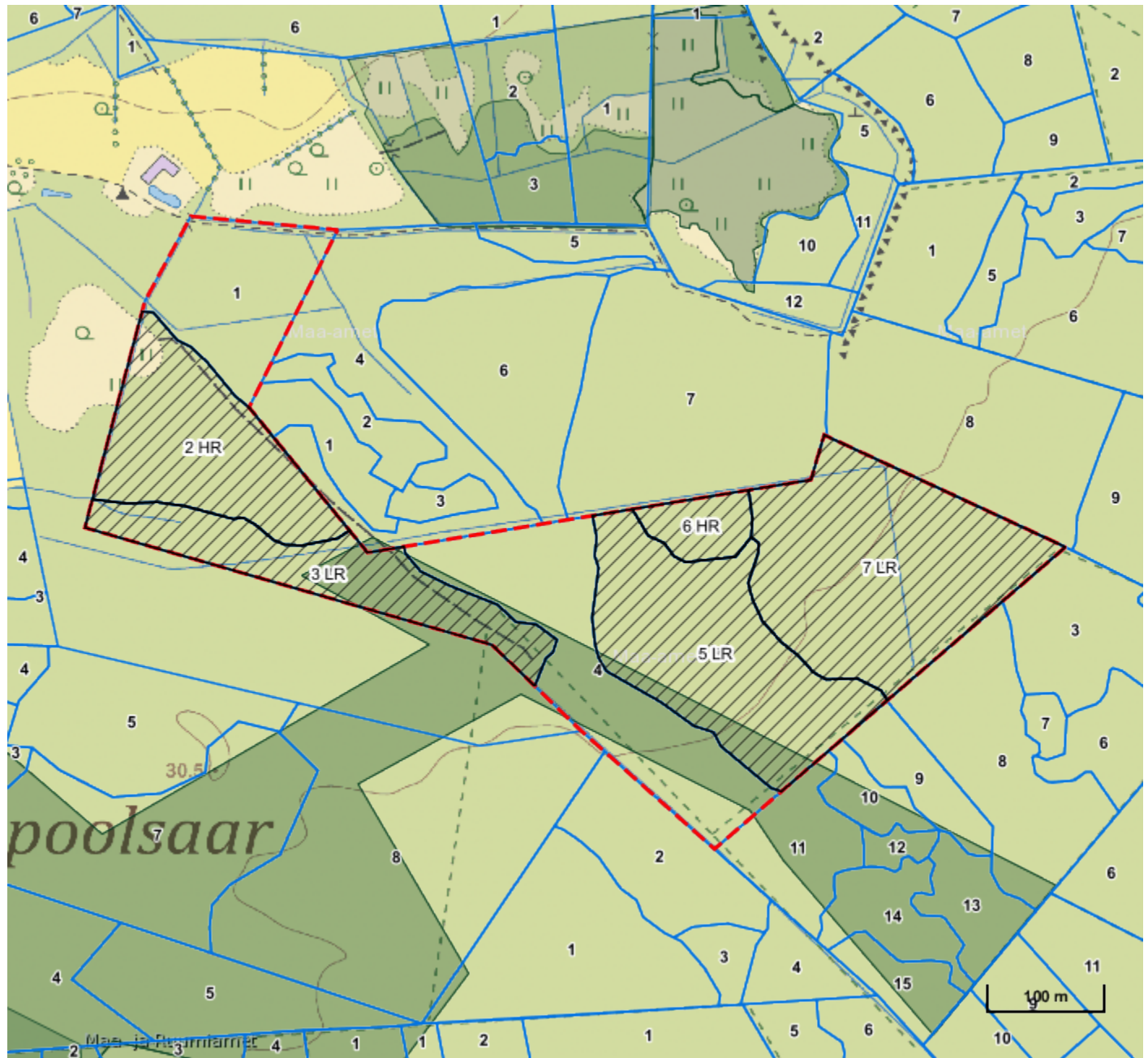
Aitäh, et aitad hoida loodust ja elurikkust.

Metsateatis nr **50001224992**, katastritunnus 80701:001:0277, eraldis nr 7.

Metsateatis vastab Metsaseaduse §41 lg 8¹ nõuetele. Otsust on võimalik vaidlustada 30 päeva jooksul teatavaks tegemisest arvates, esitades vaide Keskkonnaametile haldusmenetluse seaduses sätestatud korras või kaebuse halduskohtusse halduskohtumenetluse seadustikus sätestatud korras.






Looduskaitseaduse (LKS §55 lg 6¹) alusel on keelatud looduslikult esinevate lindude pesade ja munade tahtlik hävitamine ja kahjustamine ning tahtlik häirimine. Lindude pesitsemise kõrgperiood on 15. aprill kuni 15. juuli ja sel ajal loetakse linnurikastes puistutes ja kaitstavatel aladel raiet tahtlikuks linnupesade hävitamiseks ja raietegevus peatatakse. Lisainfo pesitsusmaatriksi ja pesitsusrahu kohta on kättesaadaval Keskkonnaameti kodulehel [www. keskkonnaamet.ee/pesitsusrahu](http://www.keskkonnaamet.ee/pesitsusrahu).

Aitäh, et aitad hoida loodust ja elurikkust.



Legend

1:5000

Kaardikiht	
	Põhikaart: Maa-amet 01.07.2026
	Metsaregister: Eraldised 01.07.2026
	Maakatastri andmed 01.07.2026
	Metsaregister: Metsateatised 01.07.2026
	Metsaregister: Metsateatised (EI otsus) 01.07.2026
	Metsaregister: Kahjustusteatised 01.07.2026