

## Maaüksuse asukoht

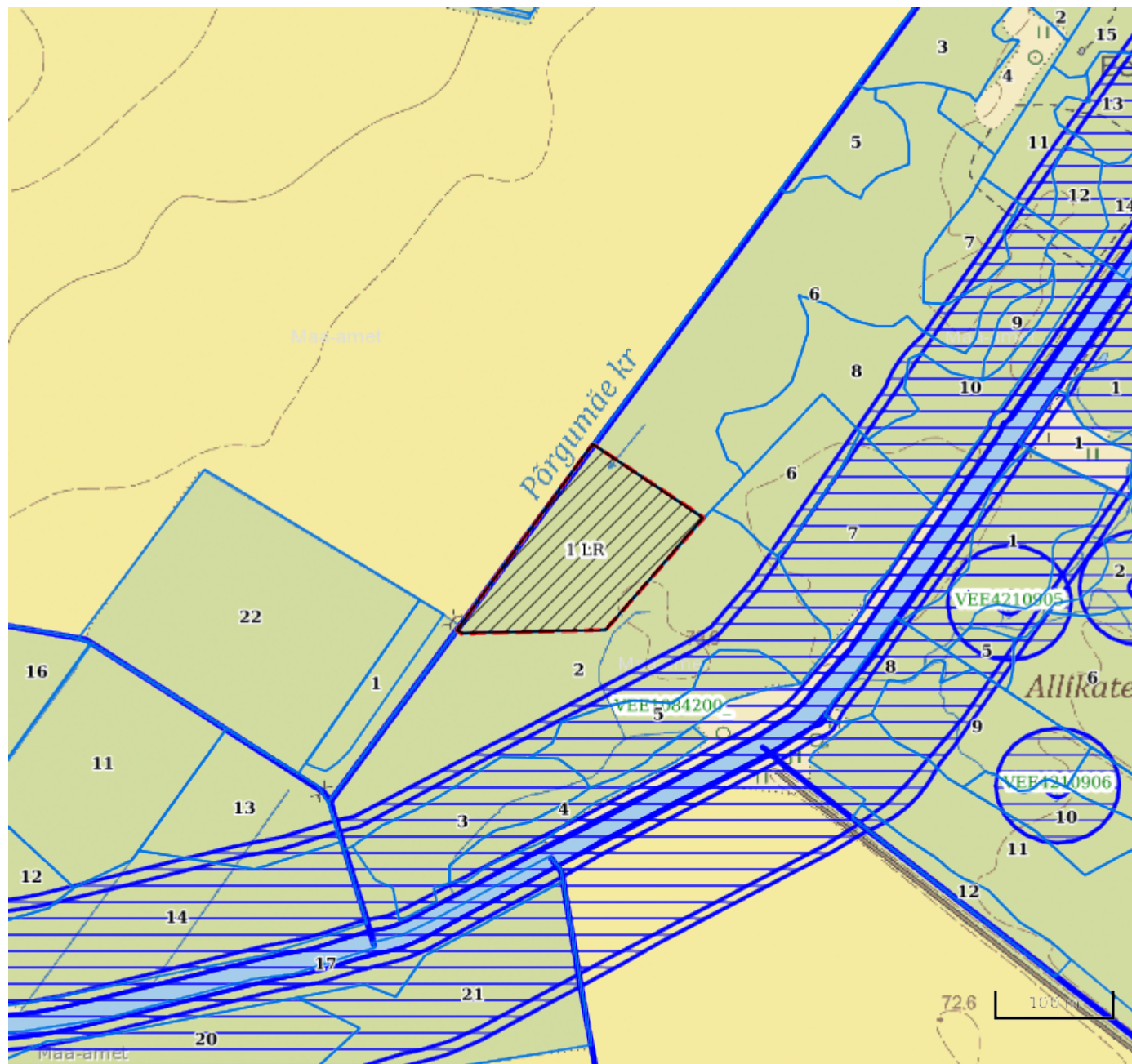
Maakond Järva maakond	Vald / linn Järva vald	Metskond
Kinnistu number 3574950	Kinnistu nimetus	






Number	Esitamise kp	Katastritunnus	Kvartal	Eraldis	Pindala (ha)	Tööliik	Maht (tm)	Otsuse kp	Otsus	Kehtiv kuni
50000556412	11.10.2021	12901:003:0267		1	1.69	lageraie	272	11.10.2021	JAH	10.10.2022

## Registreerimisest keeldumise põhjused/soovitused/täiendavad tingimused

Metsateatis nr **50000556412**, katastritunnus 12901:003:0267, eraldis nr 1.

Metsateatis vastab Metsaseaduse §41 lg 8<sup>1</sup> nõuetele. Otsust on võimalik vaidlustada 30 päeva jooksul teatavaks tegemisest arvates, esitades vaide Keskkonnaametile haldusmenetluse seaduses sätestatud korras või kaebuse halduskohtusse halduskohtumenetluse seadustikus sätestatud korras.



Legend		1:5000
<b>Kaardikiht</b>		
Põhikaart: Maa-amet 15.11.2021		
	Metsaregister: Eraldised 15.11.2021	
	Maa-amet: Katastriüksused 15.11.2021	
	Metsaregister: Metsateatised 15.11.2021	
	Metsaregister: Metsateatised (EI otsus) 15.11.2021	
	Metsaregister: Kahjustusteatised 15.11.2021	