

Maaüksuse asukoht

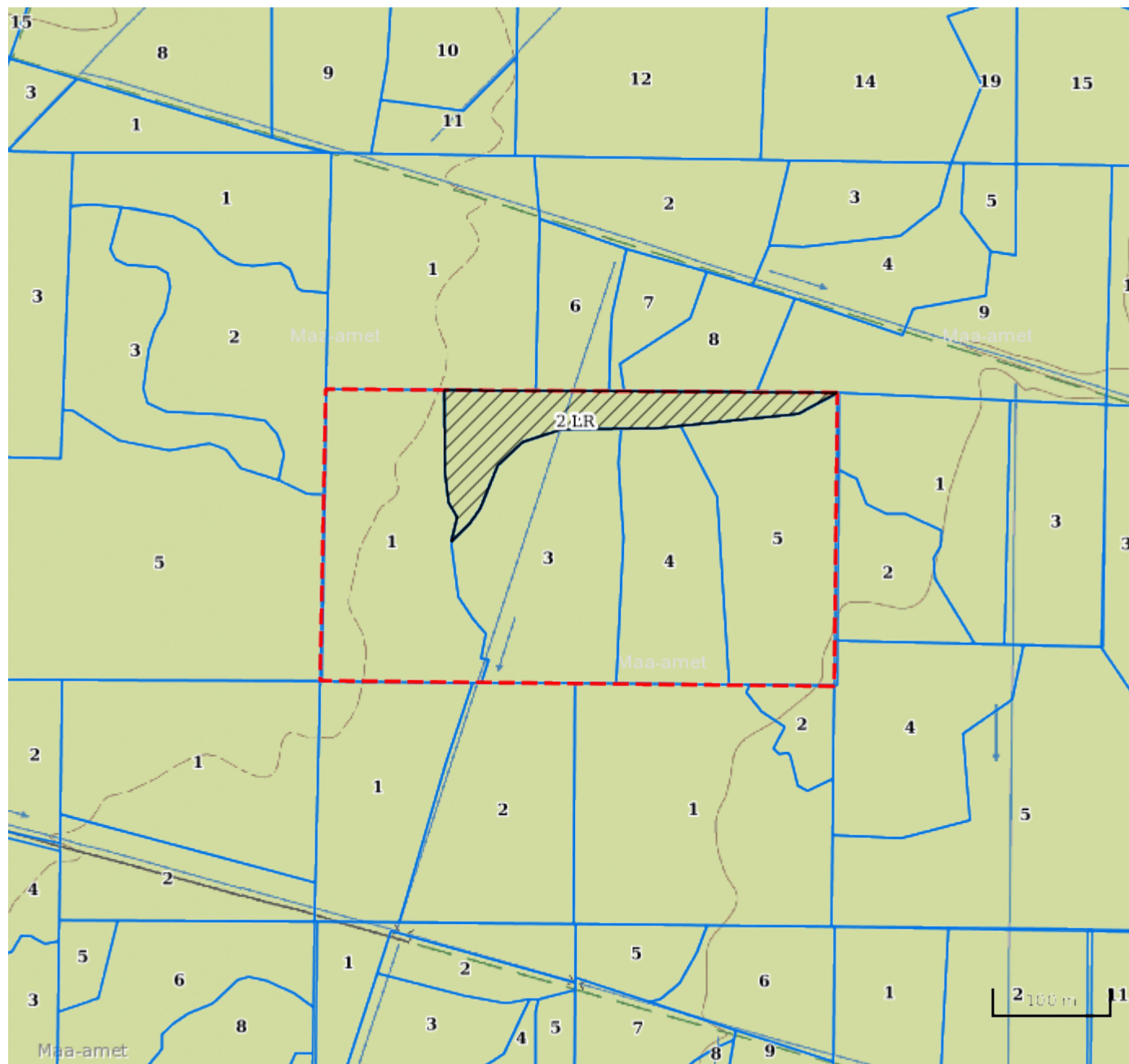
Maakond Lääne-Viru maakond	Vald / linn Vinni vald	Metskond
Kinnistu number 2586131	Kinnistu nimetus KIILAKA	

Number	Esitamise kp	Katastritunnus	Kvartal	Eraldis	Pindala (ha)	Tööliik	Maht (tm)	Otsuse kp	Otsus	Kehtiv kuni
50000426616	20.11.2020	38101:002:0014		2	1.20	lageraie	107	20.11.2020	JAH	19.11.2021

Registreerimisest keeldumise põhjused/soovitused/täiendavad tingimused




Metsateatis nr **50000426616**, katastritunnus 38101:002:0014, eraldis nr 2.

Hoiatus! Tööala võib kattuda kaitstava loodusobjektiga: kr_vep; VEP nr.206251. Tööde teostamisel jälgige seadusandlust ja kaitstava loodusobjekti piirjooni. Abi saamiseks võib pöörduda Keskkonnaameti poole.



Legend

1:5000

Kaardikiht	
Põhikaart: Maa-amet 26.05.2021	
	Metsaregister: Eraldised 26.05.2021
	Maa-amet: Katastriüksused 26.05.2021
	Metsaregister: Metsateatised 26.05.2021
	Metsaregister: Metsateatised (EI otsus) 26.05.2021
	Metsaregister: Kahjustusteatised 26.05.2021