

Maaüksuse asukoht

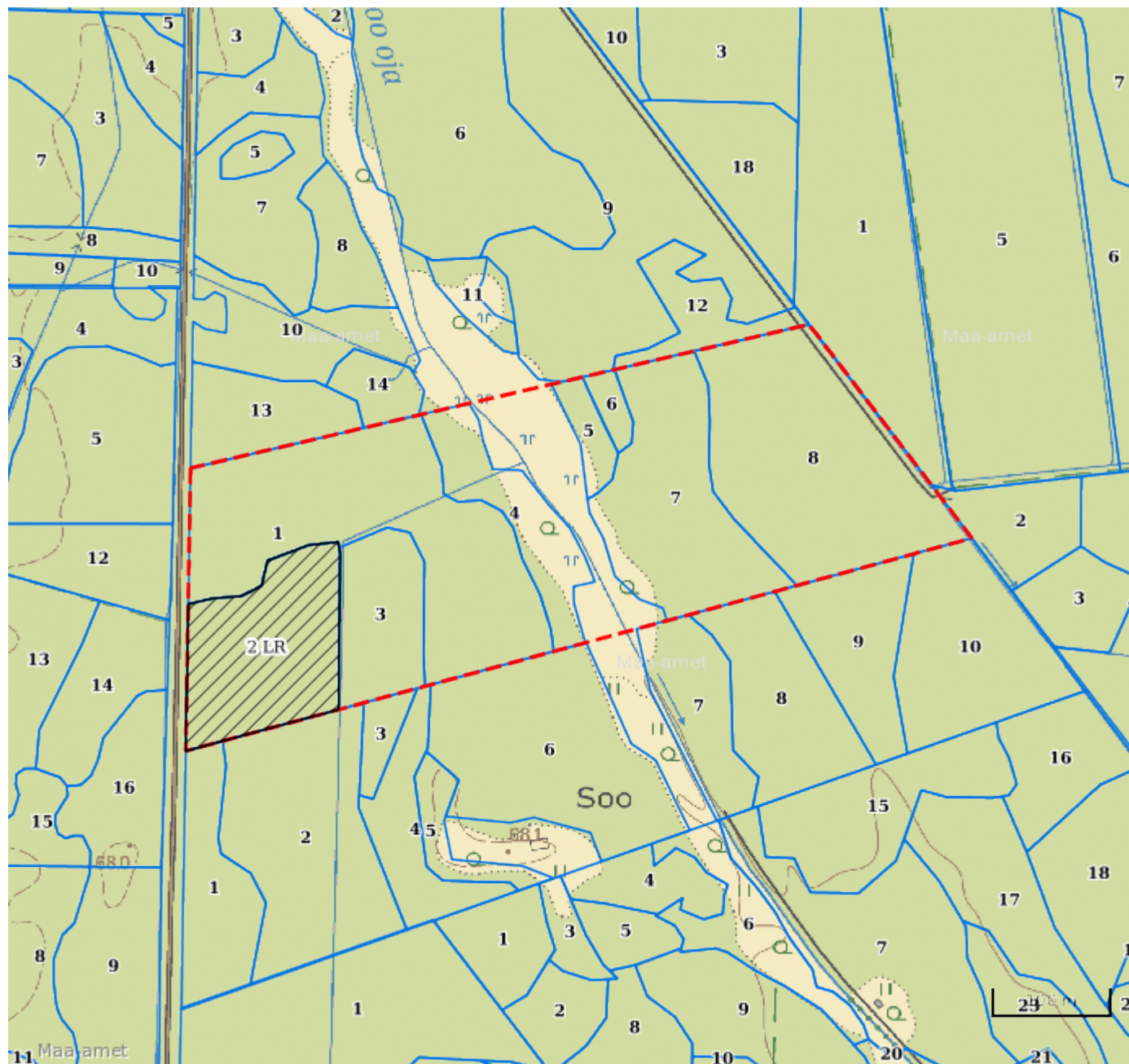
Maakond Ida-Viru maakond	Vald / linn Alutaguse vald	Metskond
Kinnistu number 3230608	Kinnistu nimetus Punasoo	

Number	Esitamise kp	Katastritunnus	Kvartal	Eraldis	Pindala (ha)	Tööliik	Maht (tm)	Otsuse kp	Otsus	Kehtiv kuni
50000505736	26.05.2021	81501:002:0052		2	1.70	lageraie	325	26.05.2021	JAH	25.05.2022

Registreerimisest keeldumise põhjused/soovitused/täiendavad tingimused




Metsateatis nr **50000505736**, katastritunnus 81501:002:0052, eraldis nr 2.

Metsateatis vastab Metsaseaduse §41 lg 8¹ nõuetele. Otsust on võimalik vaidlustada 30 päeva jooksul teatavaks tegemisest arvates, esitades vaide Keskkonnaametile haldusmenetluse seaduses sätestatud korras või kaebuse halduskohtusse halduskohtumenetluse seadustikus sätestatud korras.



Legend

1:5000

Kaardikiht	
	Põhikaart: Maa-amet 26.05.2021
	Metsaregister: Eraldised 26.05.2021
	Maa-amet: Katastriüksused 26.05.2021
	Metsaregister: Metsateatiseid 26.05.2021
	Metsaregister: Metsateatiseid (EI otsus) 26.05.2021
	Metsaregister: Kahjustusteatiseid 26.05.2021