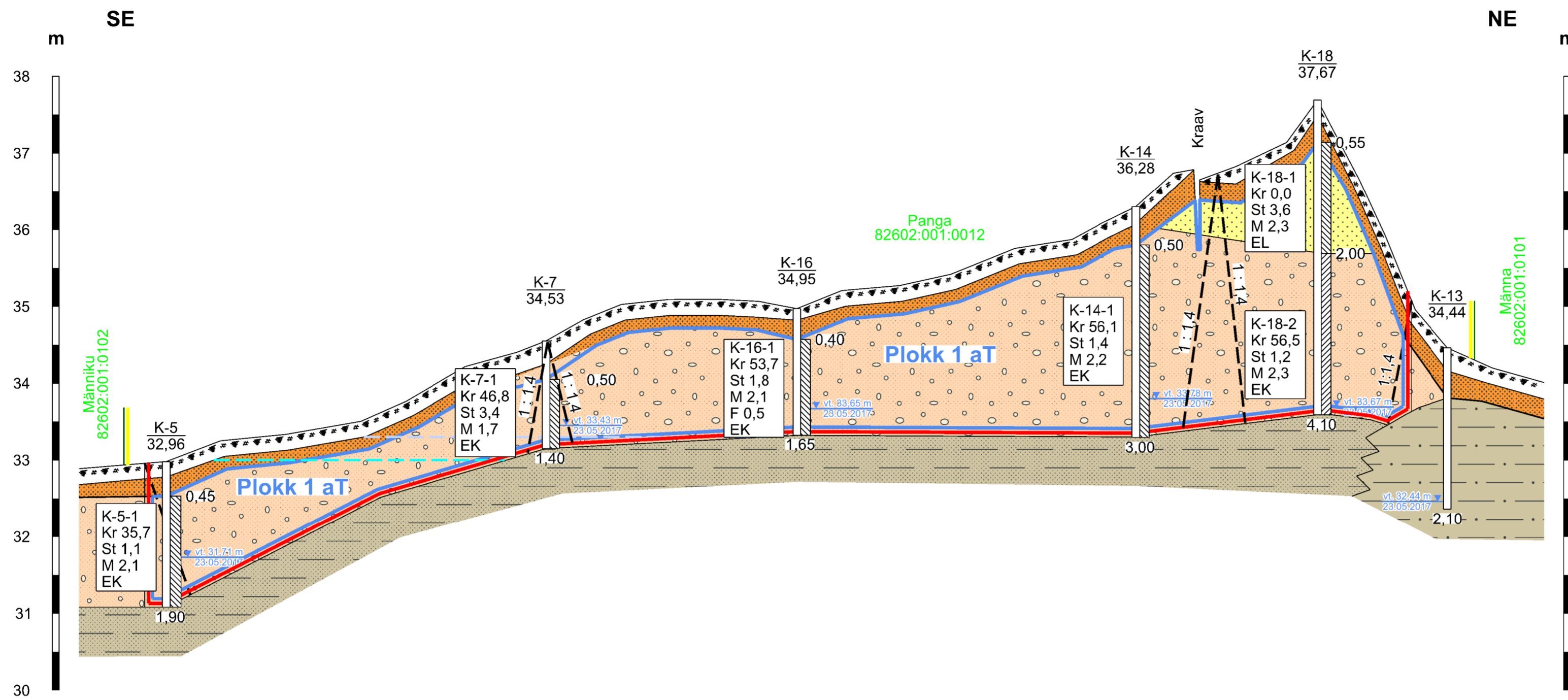
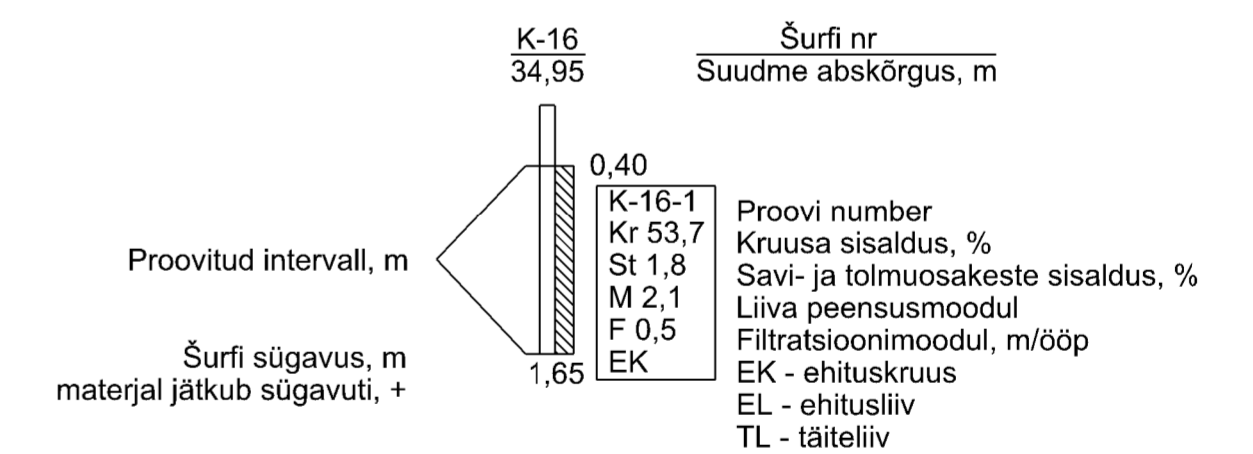

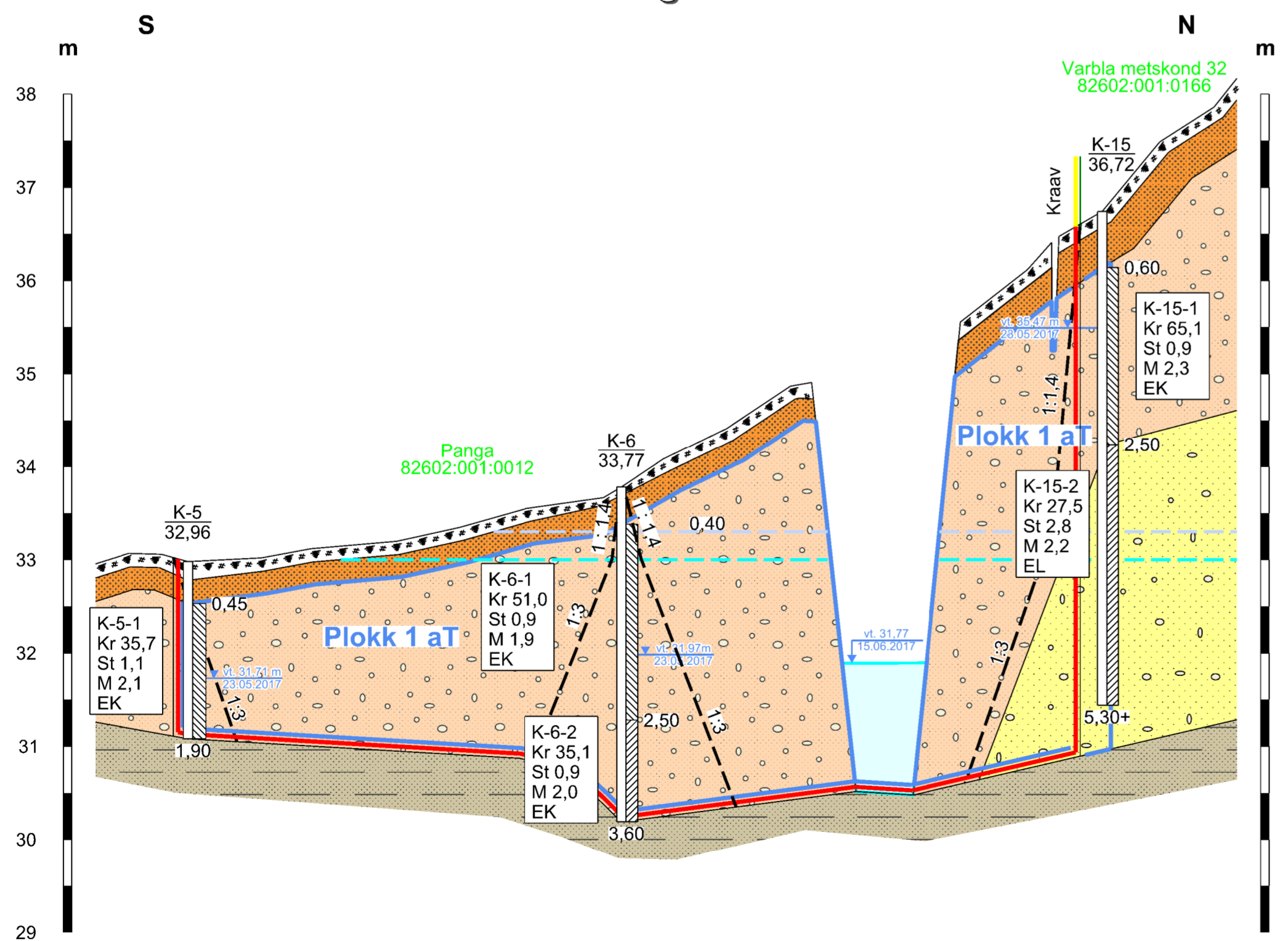


### Läbilõige IV-IV'

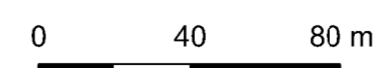


### Läbilõige V-V'



#### Märkused:

- Koordinaadid L-Est 97 süsteemis, kõrgused EH2000 süsteemis.
- Möödistas OÜ Inseneribüroo STEIGER 15.06.2017. a.
- Varuplokid on lõigetele kantud vastavalt varuarvutuse pinnamudelitele.
- Kasutatud tarkvara: Bentley PowerCivl for Baltics V8i (litsents: 70000661800020).



Objekti nimetus ja aadress <b>Rammuka kruusakarjäär</b> Pärnu maakond, Tõstamaa vald		Joonise sisu <b>Geoloogilised läbilõiked</b> IV - IV', V - V'
Loa omanik <b>K.A.T. &amp; KO</b> Savi 42, Pärnu 80010 kat.ko@estpak.ee	Ronald Kuusik (esindaja nimi ja allkirj)	Graafiline lisa 3/4 Mõõtkaava H 1 : 2 000 V 1 : 50
<b>OÜ Inseneribüroo STEIGER</b> Männiku tee 104, 11216 Tallinn +372 668 1011, info@steiger.ee	Koostas Kaja Paat Kinnitas Erki Vaguri	Kuupäev 10.07.2018 Töö nr 18/2233