

Maaüksuse asukoht

Maakond Tartu maakond	Vald / linn Kastre vald	Metskond
Kinnistu number 812504	Kinnistu nimetus Enno	

Number	Esitamise kp	Katastritunnus	Kvartal	Eraldis	Pindala (ha)	Tööliik	Maht (tm)	Otsuse kp	Otsus	Kehtiv kuni
50000463784	29.01.2021	50101:001:0501		2	1.54	lageraie	160	29.01.2021	JAH	28.01.2022
50000463786	29.01.2021	50101:001:0501		1	1.20	lageraie	116	12.02.2021	JAH	11.02.2022

Registreerimisest keeldumise põhjused/soovitused/täiendavad tingimused

Metsateatis nr **50000463784**, katastritunnus 50101:001:0501, eraldis nr 2.

Tee kaitsevööndis on keelatud teha metsa lageraiet (EhS § 72 lg 1 p 4). Kaitsevööndis kehtivatest piirangutest võib kõrvale kalduda ehitise omaniku nõusolekul (EhS § 70 lg 3).

Maanteeamet ehitise omanikuna on andnud loa kaitsevööndis lageraiete teostamiseks järgmistel tingimustel:

- Seemne ja säilikpuude kaugus teest peab puu murdumisel välistama selle sattumise riigiteele.
- Juhul, kui lageraie teostamise järgselt soovitakse raiutud ala metsastamist teostada lähemal kui 15m riigitee välimise sõiduraja servast, tuleb see Maanteeametiga täiendavalt kooskõlastada.
- Metsamaterjali ladustamiseks lähemale kui 15m äärmise sõiduraja servast tuleb taotleda nõusolek Maanteeametist. Tee kaitse ja liiklusohutuse kaalutlusel võib Maanteeamet nõusolekust keelduda.
- Raietöödega seotud liikluskorralduse muudatused tuleb kooskõlastada Maanteeametiga.
- Nõusolek ajutiste juurdepääsuteede rajamiseks ning metsamaterjali laadimistöde teostamiseks riigiteelt tuleb taotleda Maanteeametist. Tee kaitse ja liiklusohutuse kaalutlusel ning võib Maanteeamet nõusolekust keelduda.

Soovitused:

Juhtudel, kui lageraie teostamise järgselt jäävad riigitee äärde (transpordimaale) üksikud puud, palume sellest teavitada Maanteeametit.

Metsateatis vastab Metsaseaduse §41 lg 8¹ nõuetele. Otsust on võimalik vaidlustada 30 päeva jooksul teatavaks tegemisest arvates, esitades vaide Keskkonnaametile haldusmenetluse seaduses sätestatud korras või kaebuse halduskohtusse halduskohtumenetluse seadustikus sätestatud korras.

Metsateatis nr **50000463786**, katastritunnus 50101:001:0501, eraldis nr 1.

Keskkonnaamet esitab Teile lageraie registreerimise, tingimuse ja soovitus

Kavandatud raiealal on Keskkonnaregistri alusel II kategooria kaitsealuse liigi mudakonna elupaik ning III kategooria kaitsealuse liigi tiigikonna elupaik. Kaitsealuste liikide elupaikade piire on võimalik vaadata Metsaportaalis (register.metsad.ee) omanikuna sisse logides.

Keskkonnaamet annab nõusoleku lageraie teostamiseks mudakonna piiritletud elupaigas tingimusel, et rasketehnikat tohib raietöödel kasutada vaid külmunud pinnasel.

Keskkonnaamet soovib sigimisveekogu kaldaid rasketehnikaga mitte rikkuda ja mudakonna ning tiigikonna elupaika raidmeid mitte ladustada.

Eestis kuulub mudakonn II kaitsekategooriasse, kuhu arvatakse liigid, mis on ohustatud, kuna nende arvukus on väike või väheneb ning levik Eestis väheneb ülekasutamise, elupaikade hävimise või rikkumise tagajärjel ja/või liigid, mis võivad olemasolevate keskkonnategurite toime jätkumisel sattuda hävimisohtu (Looduskaitse seaduse (edaspidi LKS) § 46 lõige 2).

Eesti ohustatud liikide punase nimestiku kohaselt (2019. a hinnang) on mudakonn väljasuremisohus liik. Liiki ohustavad sigimisveekogude hävimine ja kvaliteedi langus aga ka maismaaelupaikade hävimine eelkõige nende puittaimestikuga kinnikasvamise tõttu.

Mudakonna kaitse tagamisel on oluliseks teabeallikaks mudakonna kaitse tegevuskava (edaspidi tegevuskava), mis koondab informatsiooni liigi bioloogia, arvukuse, leviku, elupaiganõudluse, ohutegurite jms kohta.

Tegevuskava kohaselt peetakse mudakonna peamiseks elupaigaks sigimisveekogust 500 m raadiusse jäävat ala. Mudakonn elab liivase pinnasega avatud aladel aga ka puistutes, kus alustaimestik on hõre. Mudakonna jaoks on oluline avatud pinnase olemasolu. Mudakonn on aktiivne kevad-suvisel perioodil, kui toimub sigimine ja toitumine. Sigimisperiod algab aprilli lõpus/mai alguses kui mudakonnad rändavad talvituspaigast veekogusse.

Konnakullesed on veekogudes kuni augustini, siis hakkavad moonde läbinud samasuvised isendid veekogudest väljuma, hajudes ümber veekogu ümbritseva ala, toitumisperiood kestab septembri lõpuni. Septembris-oktoobris rändavad mudakonnad talvitumispaika, mudakonn talvitub maismaal – maa all urus. Päevasel ajal on mudakonn samuti pinnasesse kaevunud ja väljub toitumiseks öösel.

Seega on tegevuskava kohaselt mudakonn oma elupaigas aktiivne aprillist oktoobrini ja elutsükklis on kaks rändeperioodi – kevadel sigimispaika ja sügisel talvitumispaika.

Keskkonnaameti hinnangul võivad mudakonna aktiivsuseperioodil piiritletud elupaigas aset leidvad raietööd (sh metsamaterjali kokkuvedu) mudakonna sigimist ja rännet häirida. Raske metsatehnika kasutamine külmumata pinnasel mudakonna piiritletud elupaigas võib aga tingida konnade hukkumise talvitumiskohas pinnase kokku surumise ja tallamise tõttu.

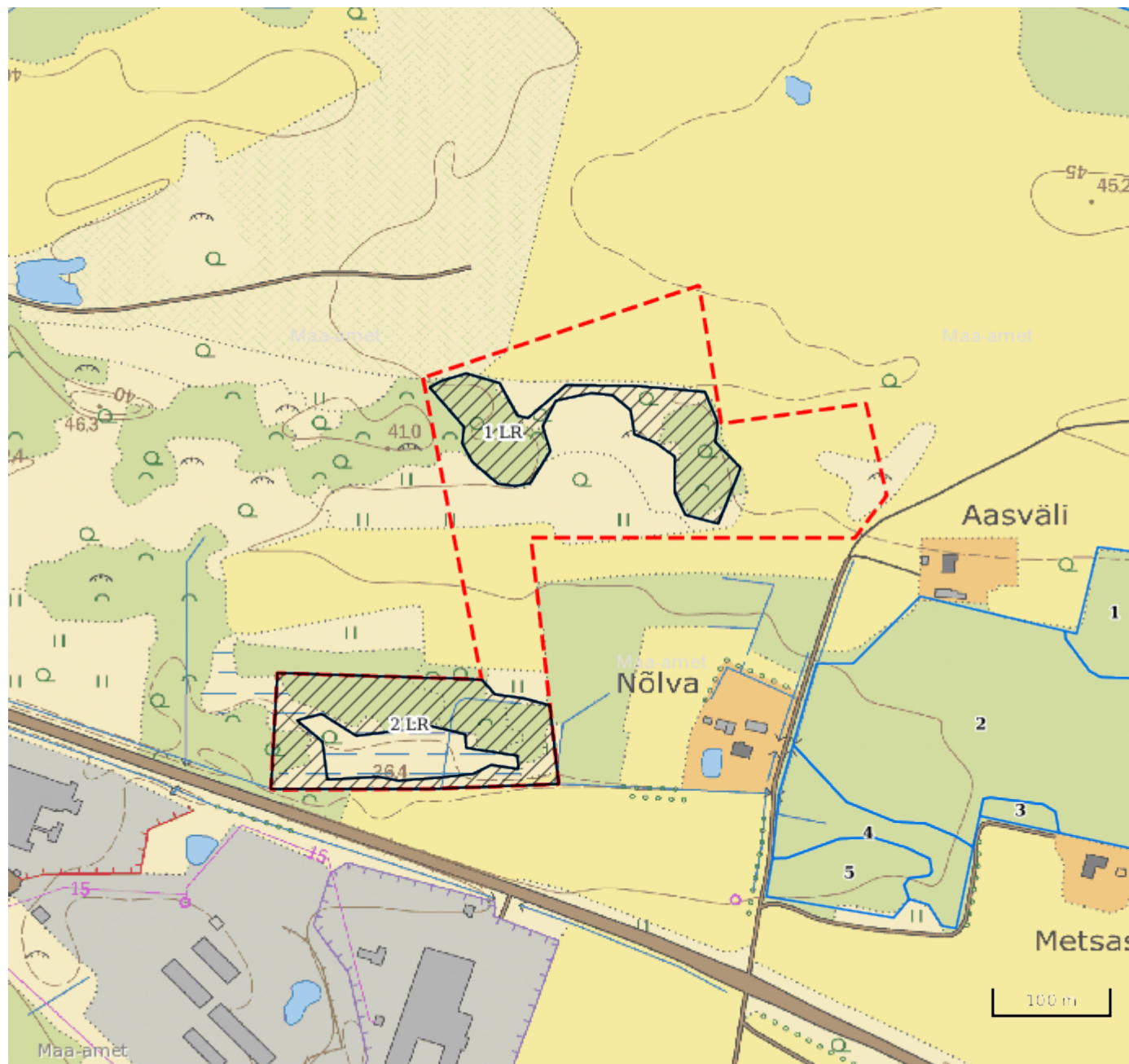
Talveperioodil külmunud pinnasega tehtavad raietööd mudakonna ei häiri ega hävita.

LKS § 55 lõike 6 kohaselt on keelatud kaitsealuse loomaliigi isendi püüdmine ja tahtlik häirimine paljunemise, poegade kasvatamise, talvitumise ning rände ajal.

Haldusmenetluse seaduse § 53 kohaselt võib Keskkonnaamet kehtestada kõrvaltingimuse.






Metsaseaduse § 41 lg 7 ja 8 tulenevalt peab Keskkonnaamet hindama metsateatisega kavandatud tegevuse õigusaktide nõuetele vastavust ning kui kavandatud raie ei vasta õigusaktide nõuetele on Keskkonnaametil õigus selle registreerimisest keelduda.

Metsateatis vastab Metsaseaduse §41 lg 8¹ nõuetele. Otsust on võimalik vaidlustada 30 päeva jooksul teatavaks tegemisest arvates, esitades vaide Keskkonnaametile haldusmenetluse seaduses sätestatud korras või kaebuse halduskohtusse halduskohtumenetluse seadustikus sätestatud korras.



Legend

1:5000

Kaardikiht	
	Põhikaart: Maa-amet 13.09.2021
	Metsaregister: Eraldised 13.09.2021
	Maa-amet: Katastriüksused 13.09.2021
	Metsaregister: Metsateatiseid 13.09.2021
	Metsaregister: Metsateatiseid (EI otsus) 13.09.2021
	Metsaregister: Kahjustusteatiseid 13.09.2021