

Maaüksuse asukoht

Maakond Tartu maakond	Vald / linn Kastre vald	Metskond
Kinnistu number 812504	Kinnistu nimetus Enno	

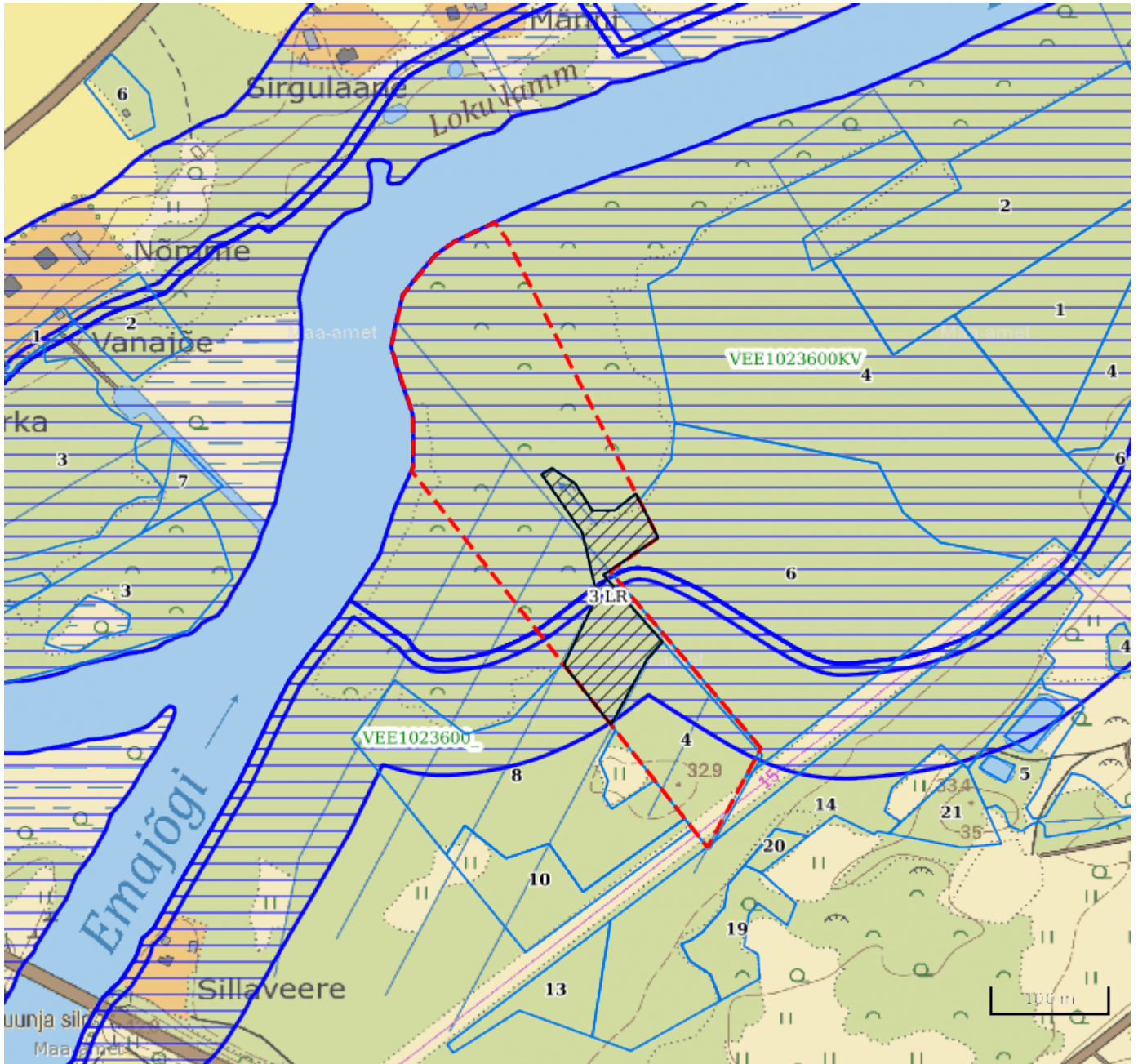
Number	Esitamise kp	Katastritunnus	Kvartal	Eraldis	Pindala (ha)	Tööliik	Maht (tm)	Otsuse kp	Otsus	Kehtiv kuni
50000463782	29.01.2021	50101:001:0502		3	0.86	lageraie	157	29.01.2021	JAH	28.01.2022

Registreerimisest keeldumise põhjused/soovitused/täiendavad tingimused

Metsateatis nr **50000463782**, katastritunnus 50101:001:0502, eraldis nr 3.






Lugupeetud metsateatise esitaja. Hoiatame, et kavandatud tööala kattub objektiga: Ranna või kalda veekaitsevöönd; Emajõgi Tingimused tööde teostamisel : 1. Veekaitsevööndis on lubatud raiuda vigastatud, surnud, vette langenud ning veekogu poole lamanduvaid puid ja põõsaid. 2. Tööde tegemisel on keelatud raiejäätmete ladustamine veekogusse 3. Ei ole lubatud veekogu läbimine mootorsõidukiga. Soovitused: Vee-elustiku häiringute ning pinnase kahjustamise vältimiseks on soovitatav teostada raietöid võimalusel külmunud pinnasega.

Metsateatis vastab Metsaseaduse §41 lg 8¹ nõuetele. Otsust on võimalik vaidlustada 30 päeva jooksul teatavaks tegemisest arvates, esitades vaide Keskkonnaametile haldusmenetluse seaduses sätestatud korras või kaebuse halduskohtusse halduskohtumenetluse seadustikus sätestatud korras.



Legend

1:5000

Kaardikiht	
	Põhikaart: Maa-amet 13.09.2021
	Metsaregister: Eraldised 13.09.2021
	Maa-amet: Katastriüksused 13.09.2021
	Metsaregister: Metsateatiseid 13.09.2021
	Metsaregister: Metsateatiseid (EI otsus) 13.09.2021
	Metsaregister: Kahjustusteatiseid 13.09.2021