

## Maaüksuse asukoht

Maakond Lääne maakond	Vald / linn Lääne-Nigula vald	Metskond
Kinnistu number 484932	Kinnistu nimetus Männiku	

Number	Esitamise kp	Katastritunnus	Kvartal	Eraldis	Pindala (ha)	Tööliik	Maht (tm)	Otsuse kp	Otsus	Kehtiv kuni
50000560618	18.10.2021	34202:002:0372		11	3.30	lageraie	538	25.10.2021	JAH	24.10.2022
50000560620	18.10.2021	34202:002:0372		10	0.10	lageraie	10	25.10.2021	JAH	24.10.2022
50000560622	18.10.2021	34202:002:0372		9	0.10	lageraie	20	25.10.2021	JAH	24.10.2022
50000560624	18.10.2021	34202:002:0372		8	1.40	lageraie	69	25.10.2021	JAH	24.10.2022
50000560626	18.10.2021	34202:002:0372		7	4.30	harvendusraie	534	18.10.2021	JAH	17.10.2022
50000560628	18.10.2021	34202:002:0372		6	3.40	lageraie	666	18.10.2021	JAH	17.10.2022
50000560630	18.10.2021	34202:002:0372		5	1.00	lageraie	102	18.10.2021	JAH	17.10.2022
50000560634	18.10.2021	34202:002:0372		3	0.90	lageraie	169	18.10.2021	JAH	17.10.2022

## Registreerimisest keeldumise põhjused/soovitused/täiendavad tingimused

Metsateatis nr **50000560618**, katastritunnus 34202:002:0372, eraldis nr 11.

Metsateatis vastab Metsaseaduse §41 lg 8<sup>1</sup> nõuetele. Otsust on võimalik vaidlustada 30 päeva jooksul teatavaks tegemisest arvates, esitades vaide Keskkonnaametile haldusmenetluse seaduses sätestatud korras või kaebuse halduskohtusse halduskohtumenetluse seadustikus sätestatud korras.

Metsateatis nr **50000560620**, katastritunnus 34202:002:0372, eraldis nr 10.

Metsateatis vastab Metsaseaduse §41 lg 8<sup>1</sup> nõuetele. Otsust on võimalik vaidlustada 30 päeva jooksul teatavaks tegemisest arvates, esitades vaide Keskkonnaametile haldusmenetluse seaduses sätestatud korras või kaebuse halduskohtusse halduskohtumenetluse seadustikus sätestatud korras.

Metsateatis nr **50000560622**, katastritunnus 34202:002:0372, eraldis nr 9.

Metsateatis vastab Metsaseaduse §41 lg 8<sup>1</sup> nõuetele. Otsust on võimalik vaidlustada 30 päeva jooksul teatavaks tegemisest arvates, esitades vaide Keskkonnaametile haldusmenetluse seaduses sätestatud korras või kaebuse halduskohtusse halduskohtumenetluse seadustikus sätestatud korras.

Metsateatis nr **50000560624**, katastritunnus 34202:002:0372, eraldis nr 8.

Metsateatis vastab Metsaseaduse §41 lg 8<sup>1</sup> nõuetele. Otsust on võimalik vaidlustada 30 päeva jooksul teatavaks tegemisest arvates, esitades vaide Keskkonnaametile haldusmenetluse seaduses sätestatud korras või kaebuse halduskohtusse halduskohtumenetluse seadustikus sätestatud korras.

Metsateatis nr **50000560626**, katastritunnus 34202:002:0372, eraldis nr 7.

Metsateatis vastab Metsaseaduse §41 lg 8<sup>1</sup> nõuetele. Otsust on võimalik vaidlustada 30 päeva jooksul teatavaks tegemisest arvates, esitades vaide Keskkonnaametile haldusmenetluse seaduses sätestatud korras või kaebuse halduskohtusse halduskohtumenetluse seadustikus sätestatud korras.

Metsateatis nr **50000560628**, katastritunnus 34202:002:0372, eraldis nr 6.

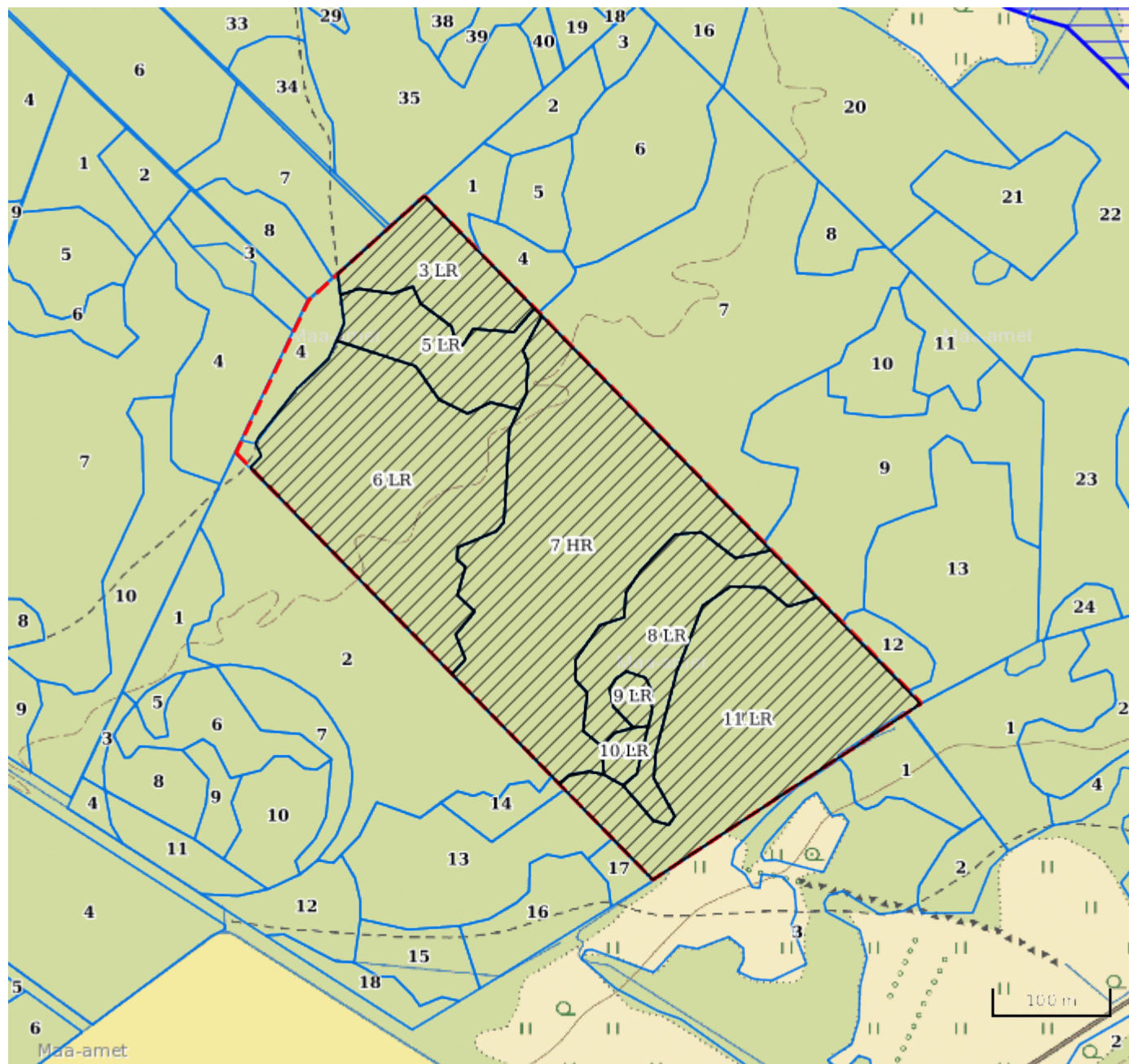
Metsateatis vastab Metsaseaduse §41 lg 8<sup>1</sup> nõuetele. Otsust on võimalik vaidlustada 30 päeva jooksul teatavaks tegemisest arvates, esitades vaide Keskkonnaametile haldusmenetluse seaduses sätestatud korras või kaebuse halduskohtusse halduskohtumenetluse seadustikus sätestatud korras.

Metsateatis nr **50000560630**, katastritunnus 34202:002:0372, eraldis nr 5.

Metsateatis vastab Metsaseaduse §41 lg 8<sup>1</sup> nõuetele. Otsust on võimalik vaidlustada 30 päeva jooksul teatavaks tegemisest arvates, esitades vaide Keskkonnaametile haldusmenetluse seaduses sätestatud korras või kaebuse halduskohtusse halduskohtumenetluse seadustikus sätestatud korras.



Metsateatis nr **50000560634**, katastritunnus 34202:002:0372, eraldis nr 3.

Metsateatis vastab Metsaseaduse §41 lg 8<sup>1</sup> nõuetele. Otsust on võimalik vaidlustada 30 päeva jooksul teatavaks tegemisest arvates, esitades vaide Keskkonnaametile haldusmenetluse seaduses sätestatud korras või kaebuse halduskohtusse halduskohtumenetluse seadustikus sätestatud korras.



**Legend**

**1:5000**

<b>Kaardikiht</b>	
	Põhikaart: Maa-amet 28.10.2021
	Metsaregister: Eraldised 28.10.2021
	Maa-amet: Katastriüksused 28.10.2021
	Metsaregister: Metsateatased 28.10.2021
	Metsaregister: Metsateatased (EI otsus) 28.10.2021
	Metsaregister: Kahjustusteatased 28.10.2021