

Maaüksuse asukoht

Maakond Harju maakond	Vald / linn Kose vald	Metsakond
Kinnistu number 5752502	Kinnistu nimetus Kuru	

Number	Esitamise kp	Katastritunnus	Kvartal	Eraldis	Pindala (ha)	Tööliik	Maht (tm)	Otsuse kp	Otsus	Kehtiv kuni
50000621009	17.03.2023	33701:004:0100		10	0.41	sanitaarraie	Ei kuvata	27.03.2023	JAH	26.03.2024
50000621011	17.03.2023	33701:004:0100		11	0.78	sanitaarraie	Ei kuvata	27.03.2023	JAH	26.03.2024
50000621013	17.03.2023	33701:004:0100		12	1.13	lageraie	Ei kuvata	27.03.2023	JAH	26.03.2024
50000621015	17.03.2023	33701:004:0100		17	0.49	lageraie	Ei kuvata	27.03.2023	JAH	26.03.2024
50000621017	17.03.2023	33701:004:0100		18	0.80	harvendusraie	Ei kuvata	27.03.2023	JAH	26.03.2024
50000621019	17.03.2023	33701:004:0100		22	0.97	lageraie	Ei kuvata	27.03.2023	JAH	26.03.2024
50000621021	17.03.2023	33701:004:0100		23	0.99	harvendusraie	Ei kuvata	27.03.2023	JAH	26.03.2024

Registreerimisest keeldumise põhjused/soovitused/täiendavad tingimused

Metsateatis nr **50000621009**, katastritunnus 33701:004:0100, eraldis nr 10.

Lugupeetud metsateatise esitaja

Keskkonnaamet esitab teile sanitaarraie registreerimise ja tähelepanu juhtimise.

Keskkonnaamet juhib teie tähelepanu asjaolule, et sanitaarraiega võib raiuda metsateatisele märgitud mahus vaid puid, mis vastavad kepskonnaministri 27.12.2006 määruse nr 88 "Metsa majandamise eeskiri" (edaspidi metsa majandamise eeskiri) §-s 7 toodud tunnustele:

- 1) surnud puid;
- 2) väliselt nähtava tüvemädanikuga ja tüvemädaniku tekitajate viljakehaga puid;
- 3) puid, millel on juurepessu kahjustusega seotud tugev vaiguvoovool;
- 4) tüvekahjuritest asustatud puid;
- 5) puid, millel enam kui pool võra on pöördumatult kahjustatud, ja kuiva ladvaga puid;
- 6) puid, millel on põlenud juurekaela piirkond ja selle ümbruses paiknev metsakõdu;
- 7) kuuski, mille koor on puiduni kahjustatud vähemalt 10% ulatuses tüve ümbermõõdust ja teiste liikide puid, mille koor on kahjustatud vähemalt 30% ulatuses tüve ümbermõõdust;
- 8) tormiheidet, tormimurdu ja tormi vaalitud puid ning lumemurdu ja lume vaalitud puid;
- 9) oma ülesande täitnud seemnepuid, mis ei ole säilikuud. Seemnepuude ülesanne loetakse täidetuks, kui raiesmik on uuenenud;
- 10) teisi metsata metsamaal või noorendikus paiknevaid üksikuude rinde puid, mis pole säilikuud.
- 11) püünispuudena metsa jäetavaid puid.

Lisaks juhime teie tähelepanu asjaolule, et metsa majandamise eeskiri § 6 lg 3 kohaselt ei tohi sanitaarraie käigus puistu täius langeda alla 30%. Olenemata metsateatisele märgitud raiemahust tuleb nimetatud sättest kinni pidada ka juhul, kui kahjustatud puid esineb kavandatud raiealal rohkem.

Lugupidamisega

Teet Tamm
metsahoiu vanemspetsialist

Täname, et majandate metsa säästvalt.

Metsateatis vastab Metsaseaduse §41 lg 8¹ nõuetele. Otsust on võimalik vaidlustada 30 päeva jooksul teatavaks tegemisest arvates, esitades vaide Keskkonnaametile haldusmenetluse seaduses sätestatud korras või kaebuse halduskohtusse halduskohtumenetluse seadustikus sätestatud korras.

Looduskaitse seaduse (LKS §55 lg 6¹) alusel on keelatud looduslikult esinevate lindude tahtlik häirimine, eriti pesitsemise ja poegade üleskasvatamise ajal. Lindude pesitsemise tippaeg on aprilli keskpaigast suve keskpaigani. Lindude asustustihedus on reeglina kõrgem segametsades (laane-, salu- ja soovikumetsades) ning kasvab metsa

vanuse tõustes.

Aitäh, et aitad hoida loodust ja elurikkust.

Metsateatis nr **50000621011**, katastritunnus 33701:004:0100, eraldis nr 11.

Lugupeetud metsateatise esitaja

Keskkonnaamet esitab teile sanitaarraie registreerimise ja tähelepanu juhtimise.

Keskkonnaamet juhib teie tähelepanu asjaolule, et sanitaarraiega võib raiuda metsateatisele märgitud mahus vaid puid, mis vastavad kekskonnaministri 27.12.2006 määruse nr 88 "Metsa majandamise eeskiri" (edaspidi metsa majandamise eeskiri) §-s 7 toodud tunnustele:

- 1) surnud puid;
- 2) väliselt nähtava tüvemädanikuga ja tüvemädaniku tekitajate viljakehaga puid;
- 3) puid, millel on juurepessu kahjustusega seotud tugev vaiguvool;
- 4) tüvekahjuritest asustatud puid;
- 5) puid, millel enam kui pool võra on pöördumatult kahjustatud, ja kuiva ladvaga puid;
- 6) puid, millel on põlenud juurekaela piirkond ja selle ümbruses paiknev metsakõdu;
- 7) kuuski, mille koor on puiduni kahjustatud vähemalt 10% ulatuses tüve ümbermõõdust ja teiste liikide puid, mille koor on kahjustatud vähemalt 30% ulatuses tüve ümbermõõdust;
- 8) tormiheidet, tormimurdu ja tormi vaalitud puid ning lumemurdu ja lume vaalitud puid;
- 9) oma ülesande täitnud seemnepuid, mis ei ole säilikuud. Seemnepuude ülesanne loetakse täidetuks, kui raiesmik on uuenenud;
- 10) teisi metsata metsamaal või noorendikus paiknevaid üksikpuude rinde puid, mis pole säilikuud.
- 11) püünispuudena metsa jäetavaid puid.

Lisaks juhime teie tähelepanu asjaolule, et metsa majandamise eeskiri § 6 lg 3 kohaselt ei tohi sanitaarraie käigus puistu täius langeda alla 30%. Olenemata metsateatisele märgitud raie mahust tuleb nimetatud sättest kinni pidada ka juhul, kui kahjustatud puid esineb kavandatud raiealal rohkem.

Lugupidamisega

Teet Tamm
metsahoiu vanemspetsialist

Täname, et majandate metsa säästvalt.

Metsateatis vastab Metsaseaduse §41 lg 8¹ nõuetele. Otsust on võimalik vaidlustada 30 päeva jooksul teatavaks tegemisest arvates, esitades vaide Keskkonnaametile haldusmenetluse seaduses sätestatud korras või kaebuse halduskohtusse halduskohtumenetluse seadustikus sätestatud korras.

Looduskaitse seaduse (LKS §55 lg 6¹) alusel on keelatud looduslikult esinevate lindude tahtlik häirimine, eriti pesitsemise ja poegade üleskasvatamise ajal. Lindude pesitsemise tippaeg on aprilli keskpaigast suve keskpaigani. Lindude asustustihedus on reeglina kõrgem segametsades (laane-, salu- ja soovikumetsades) ning kasvab metsa vanuse tõustes.

Aitäh, et aitad hoida loodust ja elurikkust.

Metsateatis nr **50000621013**, katastritunnus 33701:004:0100, eraldis nr 12.

Metsateatis vastab Metsaseaduse §41 lg 8¹ nõuetele. Otsust on võimalik vaidlustada 30 päeva jooksul teatavaks tegemisest arvates, esitades vaide Keskkonnaametile haldusmenetluse seaduses sätestatud korras või kaebuse halduskohtusse halduskohtumenetluse seadustikus sätestatud korras.

Looduskaitse seaduse (LKS §55 lg 6¹) alusel on keelatud looduslikult esinevate lindude tahtlik häirimine, eriti pesitsemise ja poegade üleskasvatamise ajal. Lindude pesitsemise tippaeg on aprilli keskpaigast suve keskpaigani. Lindude asustustihedus on reeglina kõrgem segametsades (laane-, salu- ja soovikumetsades) ning kasvab metsa

vanuse tõustes.

Aitäh, et aitad hoida loodust ja elurikkust.

Metsateatis nr **50000621015**, katastritunnus 33701:004:0100, eraldis nr 17.

Metsateatis vastab Metsaseaduse §41 lg 8¹ nõuetele. Otsust on võimalik vaidlustada 30 päeva jooksul teatavaks tegemisest arvates, esitades vaide Keskkonnaametile haldusmenetluse seaduses sätestatud korras või kaebuse halduskohtusse halduskohtumenetluse seadustikus sätestatud korras.

Looduskaitseseaduse (LKS §55 lg 6¹) alusel on keelatud looduslikult esinevate lindude tahtlik häirimine, eriti pesitsemise ja poegade üleskasvatamise ajal. Lindude pesitsemise tippaeg on aprilli keskpaigast suve keskpaigani. Lindude asustustihedus on reeglina kõrgem segametsades (laane-, salu- ja soovikumetsades) ning kasvab metsa vanuse tõustes.

Aitäh, et aitad hoida loodust ja elurikkust.

Metsateatis nr **50000621017**, katastritunnus 33701:004:0100, eraldis nr 18.

Metsateatis vastab Metsaseaduse §41 lg 8¹ nõuetele. Otsust on võimalik vaidlustada 30 päeva jooksul teatavaks tegemisest arvates, esitades vaide Keskkonnaametile haldusmenetluse seaduses sätestatud korras või kaebuse halduskohtusse halduskohtumenetluse seadustikus sätestatud korras.

Looduskaitseseaduse (LKS §55 lg 6¹) alusel on keelatud looduslikult esinevate lindude tahtlik häirimine, eriti pesitsemise ja poegade üleskasvatamise ajal. Lindude pesitsemise tippaeg on aprilli keskpaigast suve keskpaigani. Lindude asustustihedus on reeglina kõrgem segametsades (laane-, salu- ja soovikumetsades) ning kasvab metsa vanuse tõustes.

Aitäh, et aitad hoida loodust ja elurikkust.

Metsateatis nr **50000621019**, katastritunnus 33701:004:0100, eraldis nr 22.

Metsateatis vastab Metsaseaduse §41 lg 8¹ nõuetele. Otsust on võimalik vaidlustada 30 päeva jooksul teatavaks tegemisest arvates, esitades vaide Keskkonnaametile haldusmenetluse seaduses sätestatud korras või kaebuse halduskohtusse halduskohtumenetluse seadustikus sätestatud korras.

Looduskaitseseaduse (LKS §55 lg 6¹) alusel on keelatud looduslikult esinevate lindude tahtlik häirimine, eriti pesitsemise ja poegade üleskasvatamise ajal. Lindude pesitsemise tippaeg on aprilli keskpaigast suve keskpaigani. Lindude asustustihedus on reeglina kõrgem segametsades (laane-, salu- ja soovikumetsades) ning kasvab metsa vanuse tõustes.

Aitäh, et aitad hoida loodust ja elurikkust.

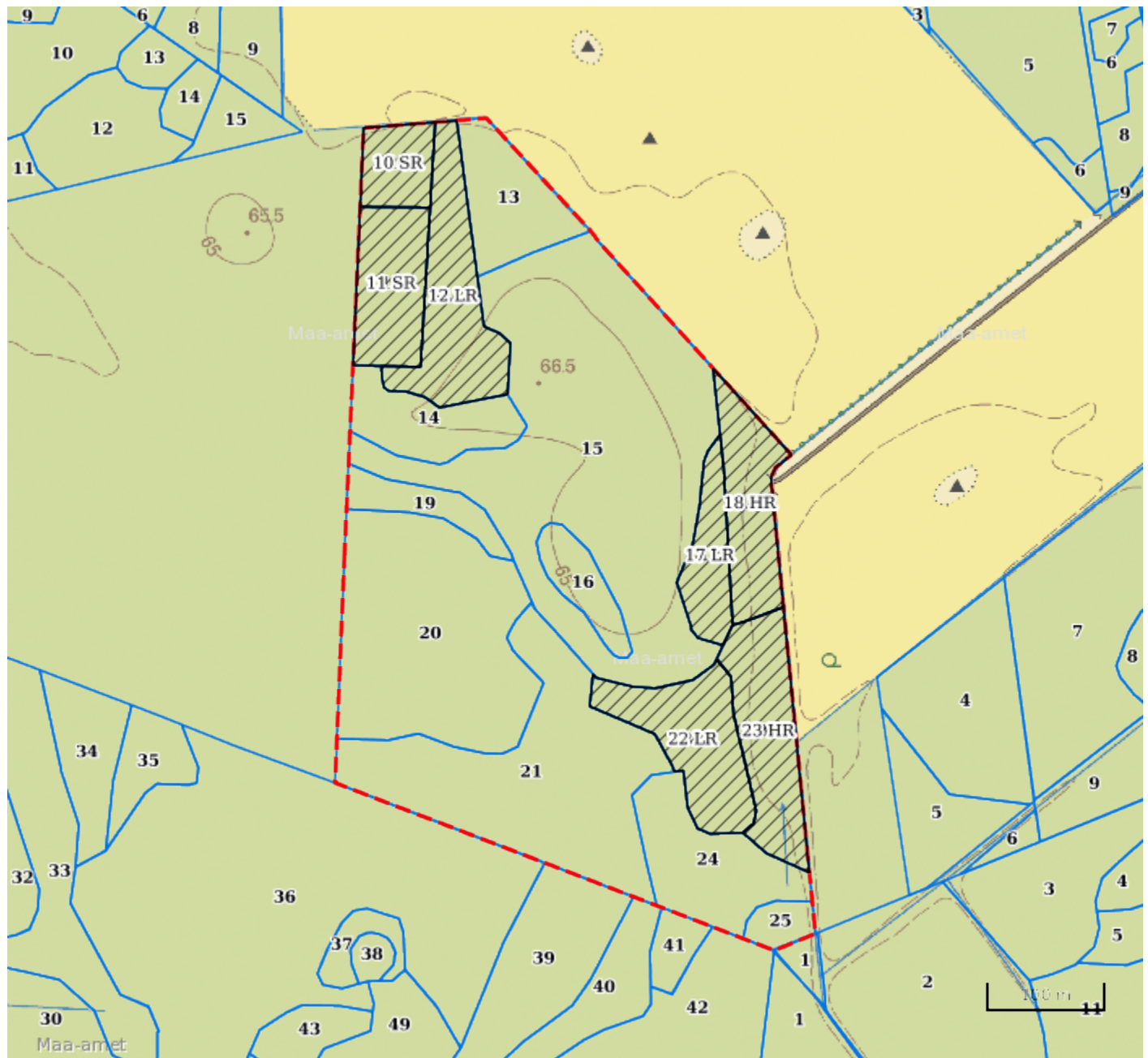
Metsateatis nr **50000621021**, katastritunnus 33701:004:0100, eraldis nr 23.

Metsateatis vastab Metsaseaduse §41 lg 8¹ nõuetele. Otsust on võimalik vaidlustada 30 päeva jooksul teatavaks tegemisest arvates, esitades vaide Keskkonnaametile haldusmenetluse seaduses sätestatud korras või kaebuse halduskohtusse halduskohtumenetluse seadustikus sätestatud korras.

Looduskaitseseaduse (LKS §55 lg 6¹) alusel on keelatud looduslikult esinevate lindude tahtlik häirimine, eriti pesitsemise ja poegade üleskasvatamise ajal. Lindude pesitsemise tippaeg on aprilli keskpaigast suve keskpaigani. Lindude asustustihedus on reeglina kõrgem segametsades (laane-, salu- ja soovikumetsades) ning kasvab metsa vanuse tõustes.






Aitäh, et aitad hoida loodust ja elurikkust.

Katastritunnus 33701:004:0100



Legend

1:5000

Kaardikiht	
	Põhikaart: Maa-amet 28.03.2023
	Metsaregister: Eraldised 28.03.2023
	Maa-amet: Katastriüksused 28.03.2023
	Metsaregister: Metsateatised 28.03.2023
	Metsaregister: Metsateatised (EI otsus) 28.03.2023
	Metsaregister: Kahjustusteatised 28.03.2023

Keskkonnaamet
 Registrikood 70008658
 Narva mnt 7a
 15172 Tallinn, Eesti

telefon: 662 5999
 e-post: klienditugi@keskkonnaamet.ee
<http://www.keskkonnaamet.ee>