

Maaüksuse asukoht

| | | |
|----------------------------|------------------------------|----------|
| Maakond Pärnu maakond | Vald / linn Saarde vald | Metskond |
| Kinnistu number 2378106 | Kinnistu nimetus PUUSSEPA | |

| Number | Esitamise kp | Katastritunnus | Kvartal | Eraldis | Pindala (ha) | Tööliik | Maht (tm) | Otsuse kp | Otsus | Kehtiv kuni |
|-------------|--------------|----------------|---------|---------|--------------|---------------|-----------|------------|-------|-------------|
| 50001176160 | 14.11.2025 | 78201:005:0051 | | 4 | 4.12 | harvendusraie | Ei kuvata | 18.11.2025 | JAH | 17.11.2027 |
| 50001176158 | 14.11.2025 | 78201:005:0051 | | 3 | 0.60 | harvendusraie | Ei kuvata | 18.11.2025 | JAH | 17.11.2027 |
| 50001176159 | 14.11.2025 | 78201:005:0051 | | 2 | 3.11 | harvendusraie | Ei kuvata | 18.11.2025 | JAH | 17.11.2027 |

Registreerimisest keeldumise põhjused/soovitused/täiendavad tingimused

Metsateatis nr **50001176160**, katastritunnus 78201:005:0051, eraldis nr 4.

Lugupeetud metsateatise esitaja, Keskkonnaamet esitab teile harvendusraie registreerimise, tingimused ja soovituse.

Kavandatud raie ala paikneb Natura 2000 võrgustikku kuuluvatel Põhja-Liivimaa linnualal (EELIS kood: RAH0000122) ja Sookuninga loodusalal (EELIS kood: RAH0000573) ning Sookuninga looduskaitseala Sookuninga piiranguvööndis (EELIS kood: KLO1101144), mis on kaitse alla võetud Vabariigi Valitsuse 25.01.2006 a. määrusega nr 22 „Sookuninga looduskaitseala kaitse-eeskirj“ (edaspidi KE). Lisaks piirneb kavandatud raie ala idas projekteeritava Metsaelupaikade looduskaitseala Metsaelupaikade sihtkaitsevööndiga ja läänes Sookuninga looduskaitseala Sandre sihtkaitsevööndiga. Raie ala kattub II kategooria kaitsealuste liikide - metsis (Tetrao urogallus) (EELIS kood: KLO9100664) ja kanakull (Accipiter gentilis) (EELIS kood: KLO9114651) - elupaikadega ning III kategooria kaitsealuse liigi - laanepüü (Tetrastes bonasia) (EELIS kood: KLO9108119) - elupaigaga. Metsis ja laanepüü on Sookuninga looduskaitseala ja Põhja-Liivimaa linnuala kaitse-eesmärkideks.

Keskkonnaamet annab nõusoleku harvendusraie teostamiseks järgmiste tingimustega:

1. Pinnase kahjustamise vältimiseks teostada rasketehnikaga raiet (sh metsamaterjali kokkuvedu) külmunud pinnasega eelistatult lumikatte olemasolul või kuiva pinnasega;
2. Säilitada raie käigus puistu liigiline ja vanuseline koosseis;
3. Raietöid ning metsamaterjali kokkuvedu tohib teha ajavahemikul 01.08 kuni 31.01.

Soovitus:

1. Raie käigus jätta 1 ha kohta vähemalt 2 raiumata 0,1 ha suurust eraldiseisvat ala, kus säilitatakse ka alusmets ja II rinne, säilitada suuri haralisi mände ja hoida võimalikult palju puhmastikuga maapinda raiejäätmetest puhtana.

Metsise põhiliseks häirimiseks on pesitsusperioodil (sh metsise mängu ajal) tehtavad metsatööd, trasside raied ning teised metsas tehtavad tööd. Häirimine mänguperioodil võib viia mängu katkemisele (sellest tulenevalt ka pesitsemise luhtumiseni) või äärmuslike juhtumite korral mänguuala jäädava hülgamiseni. Raietöödele seatav ajaline piirang aitab vältida lindude mänguagset häirimist. Lisatud soovitused lähtuvad metsise elupaiganõudlusest. Oluline on puhmarinde, eriti mustika säilimine, mis on tähtsal kohal metsise toidulaual.

Looduskaitseaduse § 55 lg 6 kohaselt kaitsealuse loomaliigi isendi püüdmine ja tahtlik häirimine paljunemise, poegade kasvatamise, talvitumise ning rände ajal on keelatud.

Metsaseaduse § 31 lõike 2 kohaselt ei tohi harvendusraie tegemisel puistu esimese rinde rinnaspindala viia väiksemaks sama paragrahvi lõike 4 alusel kehtestatud alammäärast.

Keskkonnaamet juhib tähelepanu, et tuginedes metsa inventeerimise andmetele, võib kavandatava raiemahu korral I rinde rinnaspindala langeda alla raiejärgset lubatud piirväärtust 18.5. Metsa majandamise eeskirja § 6 lg 4 kohaselt on see keelatud. Harvendusraie on küll lubatud, kuid olenemata metsateatisele märgitud raiemahust, ei tohi raiega viia puistu I rinde rinnaspindala sätestatud alammäärast madalamale

Metsateatis vastab Metsaseaduse §41 lg 8¹ nõuetele. Otsust on võimalik vaidlustada 30 päeva jooksul teatavaks tegemisest arvates, esitades vaide Keskkonnaametile haldusmenetluse seaduses sätestatud korras või kaebuse halduskohtusse halduskohtumenetluse seadustikus sätestatud korras.

Looduskaitseaduse (LKS §55 lg 6¹) alusel on keelatud looduslikult esinevate lindude tahtlik häirimine, eriti pesitsemise ja poegade üleskasvatamise ajal. Lindude pesitsemise tippaeg on aprilli keskpaigast suve keskpaigani. Lindude asustustihedus on reeglina kõrgem segametsades (laane-, salu- ja soovikumetsades) ning kasvab metsa vanuse tõustes.

Aitäh, et aitad hoida loodust ja elurikkust.

Metsateatis nr **50001176158**, katastritunnus 78201:005:0051, eraldis nr 3.

Lugupeetud metsateatise esitaja, Keskkonnaamet esitab teile harvendusraie registreerimise, tingimused ja soovitusi.

Kavandatud raie ala paikneb Natura 2000 võrgustikku kuuluvatel Põhja-Liivimaa linnualal (EELIS kood: RAH0000122) ja Sookuninga looduslal (EELIS kood: RAH0000573) ning Sookuninga looduskaitseala Sookuninga piiranguvööndis (EELIS kood: KLO1101144), mis on kaitse alla võetud Vabariigi Valitsuse 25.01.2006 a. määrusega nr 22 „Sookuninga looduskaitseala kaitse-eeskiri“ (edaspidi KE). Lisaks piirneb kavandatud raie ala idas projekteeritava Metsaelupaikade looduskaitseala Metsaelupaikade sihtkaitsevööndiga. Raie ala kattub II kategooria kaitsealuste liikide - metsis (Tetrao urogallus) (EELIS kood: KLO9100664) ja kanakull (Accipiter gentilis) (EELIS kood: KLO9114651) - elupaikadega ning III kategooria kaitsealuse liigi - laanepüü (Tetrastes bonasia) (EELIS kood: KLO9108119) - elupaigaga. Metsis ja laanepüü on Sookuninga looduskaitseala ja Põhja-Liivimaa linnuala kaitse-eesmärkideks.

Keskkonnaamet annab nõusoleku harvendusraie teostamiseks järgmiste tingimustega:

1. Pinnase kahjustamise vältimiseks teostada rasketehnikaga raiet (sh metsamaterjali kokkuvedu) külmunud pinnasega eelistatult lumikatte olemasolul või kuiva pinnasega;
2. Säilitada raie käigus puistu liigiline ja vanuseline koosseis;
3. Raietöid ning metsamaterjali kokkuvedu tohib teha ajavahemikul 01.08 kuni 31.01.

Soovitus:

1. Raie käigus jätta 1 ha kohta vähemalt 2 raiumata 0,1 ha suurust eraldiseisvat ala, kus säilitatakse ka alusmets ja II rinne, säilitada suuri haralisi mände ja hoida võimalikult palju puhmastikuga maapinda raiejätmetest puhtana.

Metsise põhiliseks häirimiseks on pesitsusperioodil (sh metsise mängu ajal) tehtavad metsatööd, trasside raied ning teised metsas tehtavad tööd. Häirimine mänguperioodil võib viia mängu katkemisele (sellest tulenevalt ka pesitsemise luhtumiseni) või äärmuslike juhtumite korral mänguala jäädava hülgamiseni. Raietöödele seatav ajaline piirang aitab vältida lindude mänguaegset häirimist. Lisatud soovitusel lähtuvad metsise elupaiganõudlusest. Oluline on puhmarinde, eriti mustika säilimine, mis on tähtsal kohal metsise toidulaul.

Looduskaitseaduse § 55 lg 6 kohaselt kaitsealuse loomaliigi isendi püüdmine ja tahtlik häirimine paljunemise, poegade kasvatamise, talvitumise ning rände ajal on keelatud.

Metsaseaduse § 31 lõike 2 kohaselt ei tohi harvendusraie tegemisel puistu esimese rinde rinnaspindala viia väiksemaks sama paragrahvi lõike 4 alusel kehtestatud alammäärast.

Keskkonnaamet juhib tähelepanu, et tuginedes metsa inventeerimise andmetele, võib kavandatava raiemahu korral I rinde rinnaspindala langeda alla raiejärgset lubatud piirväärtust 24.5. Metsa majandamise eeskirja § 6 lg 4 kohaselt on see keelatud. Harvendusraie on küll lubatud, kuid olenemata metsateatisele märgitud raiemahust, ei tohi raiega viia puistu I rinde rinnaspindala sätestatud alammäärast madalamale

Metsateatis vastab Metsaseaduse §41 lg 8¹ nõuetele. Otsust on võimalik vaidlustada 30 päeva jooksul teatavaks tegemisest arvates, esitades vaide Keskkonnaametile haldusmenetluse seaduses sätestatud korras või kaebuse halduskohtusse halduskohtumenetluse seadustikus sätestatud korras.

Looduskaitseaduse (LKS §55 lg 6¹) alusel on keelatud looduslikult esinevate lindude tahtlik häirimine, eriti pesitsemise ja poegade üleskasvatamise ajal. Lindude pesitsemise tippaeg on aprilli keskpaigast suve keskpaigani. Lindude asustustihedus on reeglina kõrgem segametsades (laane-, salu- ja soovikumetsades) ning kasvab metsa

vanuse tõustes.

Aitäh, et aitad hoida loodust ja elurikkust.

Metsateatis nr **50001176159**, katastritunnus 78201:005:0051, eraldis nr 2.

Lugupeetud metsateatise esitaja, Keskkonnaamet esitab teile harvendusraie registreerimise, tingimused ja soovitusi.

Kavandatud raie ala paikneb Natura 2000 võrgustikku kuuluvatel Põhja-Liivimaa linnualal (EELIS kood: RAH0000122) ja Sookuninga looduslal (EELIS kood: RAH0000573) ning Sookuninga looduskaitseala Sookuninga piiranguvööndis (EELIS kood: KLO1101144), mis on kaitse alla võetud Vabariigi Valitsuse 25.01.2006 a. määrusega nr 22 „Sookuninga looduskaitseala kaitse-eeskiri“ (edaspidi KE). Lisaks piirneb kavandatud raie ala läänes Sookuninga looduskaitseala Sandre sihtkaitsevööndiga ning loodes projekteeritava Metsaelupaikade looduskaitseala Metsaelupaikade sihtkaitsevööndiga. Raie ala kattub II kategooria kaitsealuste liikide - metsis (Tetrao urogallus) (EELIS kood: KLO9100664) ja kanakull (Accipiter gentilis) (EELIS kood: KLO9114651) - elupaikadega ning III kategooria kaitsealuse liigi - laanepüü (Tetrastes bonasia) (EELIS kood: KLO9108119) - elupaigaga. Metsis ja laanepüü on Sookuninga looduskaitseala ja Põhja-Liivimaa linnuala kaitse-eesmärkideks.

Keskkonnaamet annab nõusoleku harvendusraie teostamiseks järgmiste tingimustega:

1. Pinnase kahjustamise vältimiseks teostada rasketehnikaga raiet (sh metsamaterjali kokkuvedu) külmutatud pinnasega eelistatult lumikatte olemasolul või kuiva pinnasega;
2. Säilitada raie käigus puistu liigiline ja vanuseline koosseis;
3. Raietöid ning metsamaterjali kokkuvedu tohib teha ajavahemikul 01.08 kuni 31.01.

Soovitus:

1. Raie käigus jätta 1 ha kohta vähemalt 2 raiumata 0,1 ha suurust eraldiseisvat ala, kus säilitatakse ka alusmets ja II rinne, säilitada suuri haralisi mände ja hoida võimalikult palju puhmastikuga maapinda raiejätmetest puhtana.

Metsise põhiliseks häirimiseks on pesitsusperioodil (sh metsise mängu ajal) tehtavad metsatööd, trasside raided ning teised metsas tehtavad tööd. Häirimine mänguperioodil võib viia mängu katkemisele (sellest tulenevalt ka pesitsemise luhtumiseni) või äärmuslike juhtumite korral mänguala jäädava hülgamiseni. Raietöödele seatav ajaline piirang aitab vältida lindude mänguaegset häirimist. Lisatud soovitusel lähtuvad metsise elupaiganõudlusest. Oluline on puhmarinde, eriti mustika säilimine, mis on tähtsal kohal metsise toidulaul.

Looduskaitseaduse § 55 lg 6 kohaselt kaitsealuse loomaliigi isendi püüdmine ja tahtlik häirimine paljunemise, poegade kasvatamise, talvitumise ning rände ajal on keelatud.

Metsaseaduse § 31 lõike 2 kohaselt ei tohi harvendusraie tegemisel puistu esimese rinde rinnaspindala viia väiksemaks sama paragrahvi lõike 4 alusel kehtestatud alammäärast.

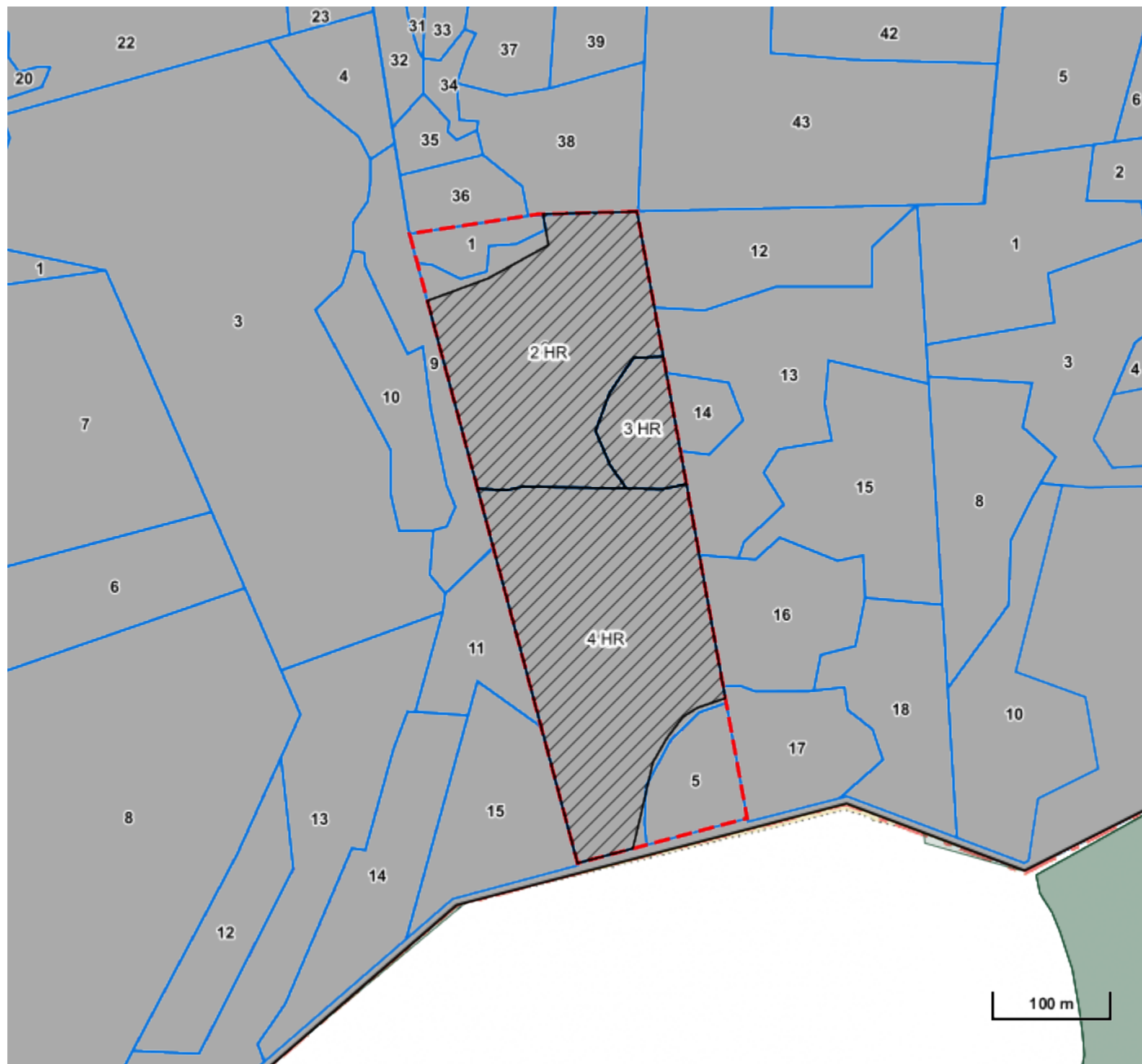
Keskkonnaamet juhib tähelepanu, et tuginedes metsa inventeerimise andmetele, võib kavandatava raiemahu korral I rinde rinnaspindala langeda alla raiejärgset lubatud piirväärtust 17.3. Metsa majandamise eeskirja § 6 lg 4 kohaselt on see keelatud. Harvendusraie on küll lubatud, kuid olenemata metsateatisele märgitud raiemahust, ei tohi raiega viia puistu I rinde rinnaspindala sätestatud alammäärast madalamale

Metsateatis vastab Metsaseaduse §41 lg 8¹ nõuetele. Otsust on võimalik vaidlustada 30 päeva jooksul teatavaks tegemisest arvates, esitades vaide Keskkonnaametile haldusmenetluse seaduses sätestatud korras või kaebuse halduskohtusse halduskohtumenetluse seadustikus sätestatud korras.

Looduskaitseaduse (LKS §55 lg 6¹) alusel on keelatud looduslikult esinevate lindude tahtlik häirimine, eriti pesitsemise ja poegade üleskasvatamise ajal. Lindude pesitsemise tippaeg on aprilli keskpaigast suve keskpaigani. Lindude asustustihedus on reeglina kõrgem segametsades (laane-, salu- ja soovikumetsades) ning kasvab metsa vanuse tõustes.






Aitäh, et aitad hoida loodust ja elurikkust.

Katastritunnus 78201:005:0051



Legend

1:5000

| Kaardikiht | |
|---|--|
| | Põhikaart: Maa-amet 05.06.2026 |
|  | Metsaregister: Eraldised 05.06.2026 |
|  | Maakatastri andmed 05.06.2026 |
|  | Metsaregister: Metsateatised 05.06.2026 |
|  | Metsaregister: Metsateatised (EI otsus) 05.06.2026 |
|  | Metsaregister: Kahjustusteatised 05.06.2026 |

Keskkonnaamet
 Registrikood 70008658
 Narva mnt 7a
 15172 Tallinn, Eesti

telefon: 662 5999
 e-post: klienditugi@keskkonnaamet.ee
<http://www.keskkonnaamet.ee>