

Maaüksuse asukoht

Maakond Harju maakond	Vald / linn Kose vald	Metskond
Kinnistu number 7021602	Kinnistu nimetus Söödi	

Number	Esitamise kp	Katastritunnus	Kvartal	Eraldis	Pindala (ha)	Tööliik	Maht (tm)	Otsuse kp	Otsus	Kehtiv kuni
50000538422	31.08.2021	33701:002:0204	-	5	0.50	lageraie	95	07.09.2021	JAH	06.09.2022
50000538424	31.08.2021	33701:002:0204	-	4	0.20	lageraie	50	07.09.2021	JAH	06.09.2022
50000538426	31.08.2021	33701:002:0204	-	2	1.70	lageraie	495	07.09.2021	JAH	06.09.2022
50000538428	31.08.2021	33701:002:0204	-	1	0.20	lageraie	15	07.09.2021	JAH	06.09.2022

Registreerimisest keeldumise põhjused/soovitused/täiendavad tingimused

Metsateatis nr **50000538422**, katastritunnus 33701:002:0204, kvartal -, eraldis nr 5.

Metsateatis vastab Metsaseaduse §41 lg 8¹ nõuetele. Otsust on võimalik vaidlustada 30 päeva jooksul teatavaks tegemisest arvates, esitades vaide Keskkonnaametile haldusmenetluse seaduses sätestatud korras või kaebuse halduskohtusse halduskohtumenetluse seadustikus sätestatud korras.

Metsateatis nr **50000538424**, katastritunnus 33701:002:0204, kvartal -, eraldis nr 4.

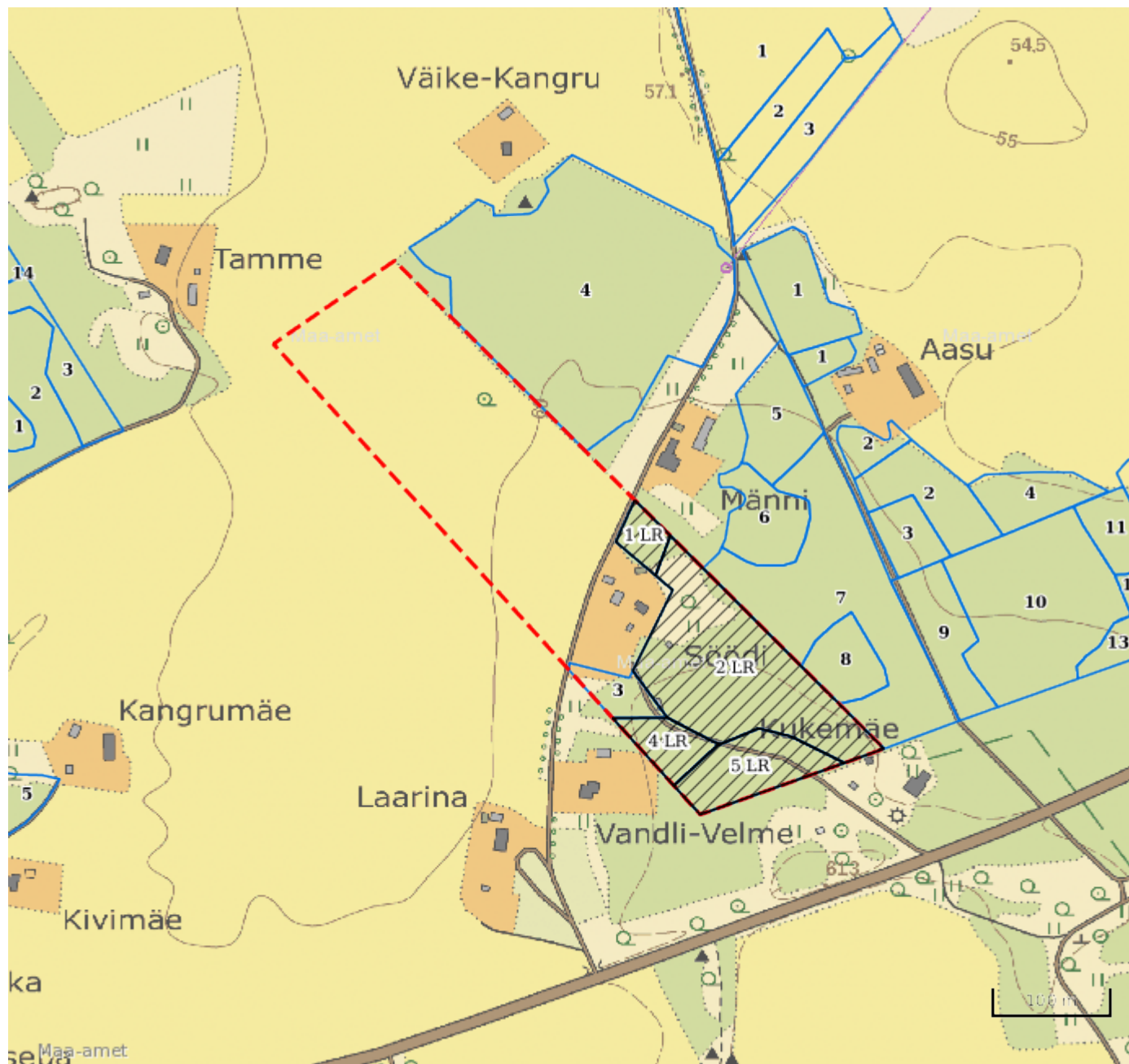
Metsateatis vastab Metsaseaduse §41 lg 8¹ nõuetele. Otsust on võimalik vaidlustada 30 päeva jooksul teatavaks tegemisest arvates, esitades vaide Keskkonnaametile haldusmenetluse seaduses sätestatud korras või kaebuse halduskohtusse halduskohtumenetluse seadustikus sätestatud korras.






Metsateatis nr **50000538426**, katastritunnus 33701:002:0204, kvartal -, eraldis nr 2.

Metsateatis vastab Metsaseaduse §41 lg 8¹ nõuetele. Otsust on võimalik vaidlustada 30 päeva jooksul teatavaks tegemisest arvates, esitades vaide Keskkonnaametile haldusmenetluse seaduses sätestatud korras või kaebuse halduskohtusse halduskohtumenetluse seadustikus sätestatud korras.

Metsateatis nr **50000538428**, katastritunnus 33701:002:0204, kvartal -, eraldis nr 1.

Metsateatis vastab Metsaseaduse §41 lg 8¹ nõuetele. Otsust on võimalik vaidlustada 30 päeva jooksul teatavaks tegemisest arvates, esitades vaide Keskkonnaametile haldusmenetluse seaduses sätestatud korras või kaebuse halduskohtusse halduskohtumenetluse seadustikus sätestatud korras.



Legend		1:5000
Kaardikiht		
Põhikaart: Maa-amet 07.09.2021		
	Metsaregister: Eraldised 07.09.2021	
	Maa-amet: Katastriüksused 07.09.2021	
	Metsaregister: Metsateatased 07.09.2021	
	Metsaregister: Metsateatased (EI otsus) 07.09.2021	
	Metsaregister: Kahjustusteatased 07.09.2021	