

## Maaüksuse asukoht

Maakond Pärnu maakond	Vald / linn Tori vald	Metskond
Kinnistu number 4080306	Kinnistu nimetus	

Number	Esitamise kp	Katastritunnus	Kvartal	Eraldis	Pindala (ha)	Tööliik	Maht (tm)	Otsuse kp	Otsus	Kehtiv kuni
50000511928	12.06.2021	14902:003:0241		1	1.20	lageraie	295	12.06.2021	JAH	11.06.2022
50000511930	12.06.2021	14902:003:0241		6	0.78	lageraie	184	12.06.2021	JAH	11.06.2022
50000511932	12.06.2021	14902:003:0241		7	0.50	lageraie	143	12.06.2021	JAH	11.06.2022
50000511934	12.06.2021	14902:003:0241		9	2.60	lageraie	486	12.06.2021	JAH	11.06.2022
50000511936	12.06.2021	14902:003:0241		10	1.00	lageraie	216	12.06.2021	JAH	11.06.2022

## Registreerimisest keeldumise põhjused/soovitused/täiendavad tingimused

Metsateatis nr **50000511928**, katastritunnus 14902:003:0241, eraldis nr 1.

Metsateatis vastab Metsaseaduse §41 lg 8<sup>1</sup> nõuetele. Otsust on võimalik vaidlustada 30 päeva jooksul teatavaks tegemisest arvates, esitades vaide Keskkonnaametile haldusmenetluse seaduses sätestatud korras või kaebuse halduskohtusse halduskohtumenetluse seadustikus sätestatud korras.

Metsateatis nr **50000511930**, katastritunnus 14902:003:0241, eraldis nr 6.

Metsateatis vastab Metsaseaduse §41 lg 8<sup>1</sup> nõuetele. Otsust on võimalik vaidlustada 30 päeva jooksul teatavaks tegemisest arvates, esitades vaide Keskkonnaametile haldusmenetluse seaduses sätestatud korras või kaebuse halduskohtusse halduskohtumenetluse seadustikus sätestatud korras.

Metsateatis nr **50000511932**, katastritunnus 14902:003:0241, eraldis nr 7.

Metsateatis vastab Metsaseaduse §41 lg 8<sup>1</sup> nõuetele. Otsust on võimalik vaidlustada 30 päeva jooksul teatavaks tegemisest arvates, esitades vaide Keskkonnaametile haldusmenetluse seaduses sätestatud korras või kaebuse halduskohtusse halduskohtumenetluse seadustikus sätestatud korras.

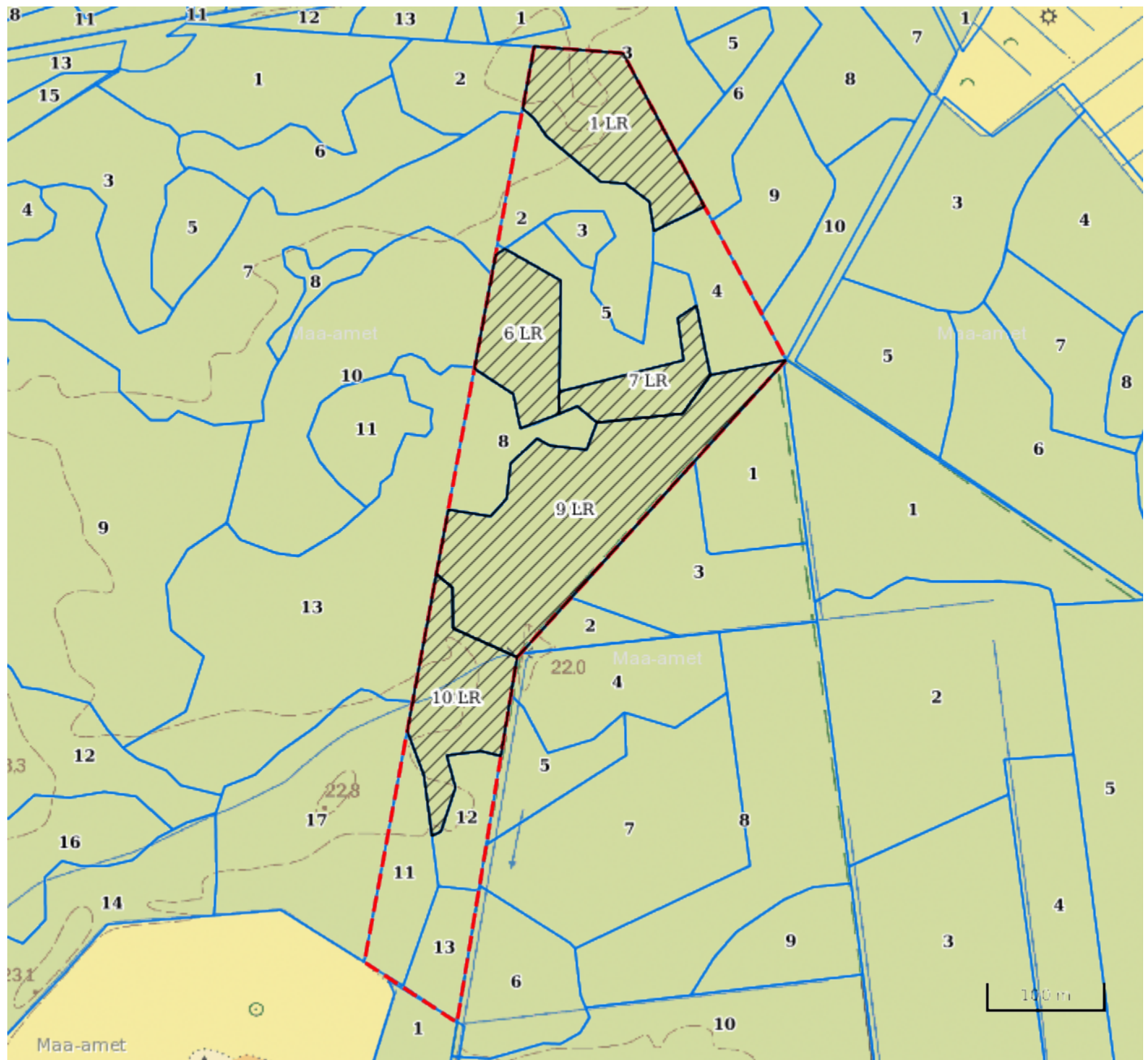
Metsateatis nr **50000511934**, katastritunnus 14902:003:0241, eraldis nr 9.

Metsateatis vastab Metsaseaduse §41 lg 8<sup>1</sup> nõuetele. Otsust on võimalik vaidlustada 30 päeva jooksul teatavaks tegemisest arvates, esitades vaide Keskkonnaametile haldusmenetluse seaduses sätestatud korras või kaebuse halduskohtusse halduskohtumenetluse seadustikus sätestatud korras.

Metsateatis nr **50000511936**, katastritunnus 14902:003:0241, eraldis nr 10.






Metsateatis vastab Metsaseaduse §41 lg 8<sup>1</sup> nõuetele. Otsust on võimalik vaidlustada 30 päeva jooksul teatavaks tegemisest arvates, esitades vaide Keskkonnaametile haldusmenetluse seaduses sätestatud korras või kaebuse halduskohtusse halduskohtumenetluse seadustikus sätestatud korras.

Katastritunnus 14902:003:0241



Legend

1:5000

Kaardikiht	
	Põhikaart: Maa-amet 14.06.2021
	Metsaregister: Eraldised 14.06.2021
	Maa-amet: Katastriüksused 14.06.2021
	Metsaregister: Metsateatised 14.06.2021
	Metsaregister: Metsateatised (EI otsus) 14.06.2021
	Metsaregister: Kahjustusteatised 14.06.2021

Keskkonnaamet  
 Registrikood 70008658  
 Narva mnt 7a  
 15172 Tallinn, Eesti

telefon: 662 5999  
 e-post: klienditugi@keskkonnaamet.ee  
<http://www.keskkonnaamet.ee>