

Maaüksuse asukoht

Maakond Saare maakond	Vald / linn Saaremaa vald	Metsakond
Kinnistu number 304850	Kinnistu nimetus	

Number	Esitamise kp	Katastritunnus	Kvartal	Eraldis	Pindala (ha)	Tööliik	Maht (tm)	Otsuse kp	Otsus	Kehtiv kuni
50000646344	25.03.2022	55001:001:0602		2	1.75	lageraie	219	28.03.2022	JAH	27.03.2023

Registreerimisest keeldumise põhjused/soovitused/täiendavad tingimused

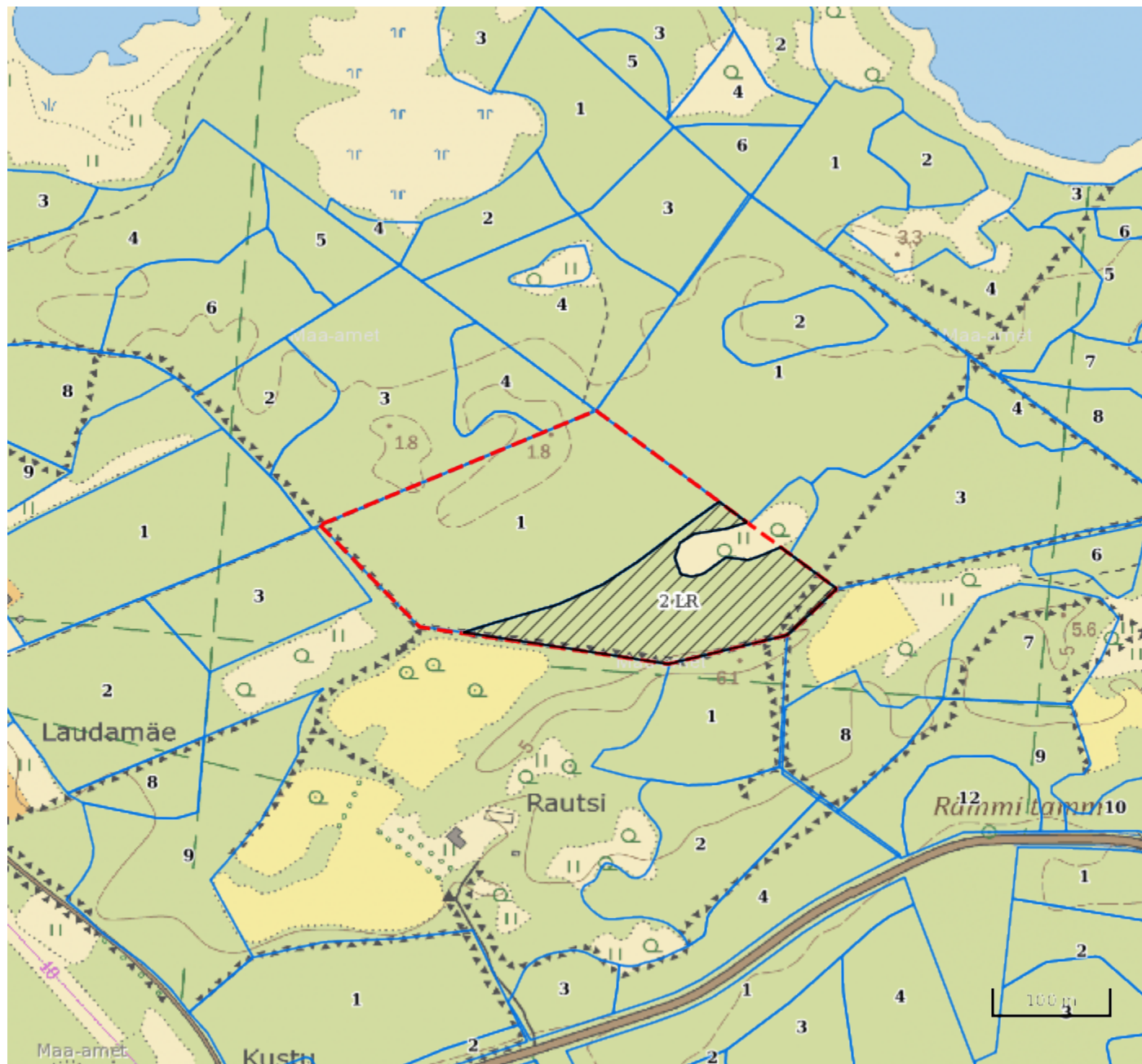
Metsateatis nr **50000646344**, katastritunnus 55001:001:0602, eraldis nr 2.

Hoiatus! Tööala piirneb kaitstava loodusobjektiga: VEP nr.149074. Tööde teostamisel jälgige seadusandlust ja kaitstava loodusobjekti piirjooni.

Metsateatis vastab Metsaseaduse §41 lg 8¹ nõuetele. Otsust on võimalik vaidlustada 30 päeva jooksul teatavaks tegemisest arvates, esitades vaide Keskkonnaametile haldusmenetluse seaduses sätestatud korras või kaebuse halduskohtusse halduskohtumenetluse seadustikus sätestatud korras.






Looduskaitseaduse (LKS §55 lg 6¹) alusel on keelatud looduslikult esinevate lindude tahtlik häirimine, eriti pesitsemise ja poegade üleskasvatamise ajal. Lindude pesitsemise tippaeg on aprilli keskpaigast suve keskpaigani. Lindude asustustihedus on reeglina kõrgem segametsades (laane-, salu- ja soovikumetsades) ning kasvab metsa vanuse tõustes.

Aitäh, et aitad hoida loodust ja elurikkust.



Legend

1:5000

Kaardikiht	
	Põhikaart: Maa-amet 09.06.2022
	Metsaregister: Eraldised 09.06.2022
	Maa-amet: Katastriüksused 09.06.2022
	Metsaregister: Metsateatised 09.06.2022
	Metsaregister: Metsateatised (EI otsus) 09.06.2022
	Metsaregister: Kahjustusteatised 09.06.2022

Keskkonnaamet
 Registrikood 70008658
 Narva mnt 7a
 15172 Tallinn, Eesti

telefon: 662 5999
 e-post: klienditugi@keskkonnaamet.ee
<http://www.keskkonnaamet.ee>