

Maaüksuse asukoht

Maakond Võru maakond	Vald / linn Antsla vald	Metsakond
Kinnistu number 2403241	Kinnistu nimetus Lepa	

Number	Esitamise kp	Katastritunnus	Kvartal	Eraldis	Pindala (ha)	Tööliik	Maht (tm)	Otsuse kp	Otsus	Kehtiv kuni
50000646618	26.03.2022	14302:003:0046		4	0.50	lageraie	165	26.03.2022	JAH	25.03.2023
50000646622	26.03.2022	14302:003:0046		1	0.40	lageraie	55	26.03.2022	JAH	25.03.2023

Registreerimisest keeldumise põhjused/soovitused/täiendavad tingimused

Metsateatis nr **50000646618**, katastritunnus 14302:003:0046, eraldis nr 4.

Metsateatis vastab Metsaseaduse §41 lg 8¹ nõuetele. Otsust on võimalik vaidlustada 30 päeva jooksul teatavaks tegemisest arvates, esitades vaide Keskkonnaametile haldusmenetluse seaduses sätestatud korras või kaebuse halduskohtusse halduskohtumenetluse seadustikus sätestatud korras.

Looduskaitseaduse (LKS §55 lg 6¹) alusel on keelatud looduslikult esinevate lindude tahtlik häirimine, eriti pesitsemise ja poegade üleskasvatamise ajal. Lindude pesitsemise tippaeg on aprilli keskpaigast suve keskpaigani. Lindude asustustihedus on reeglina kõrgem segametsades (laane-, salu- ja soovikumetsades) ning kasvab metsa vanuse tõustes.

Aitäh, et aitad hoida loodust ja elurikkust.

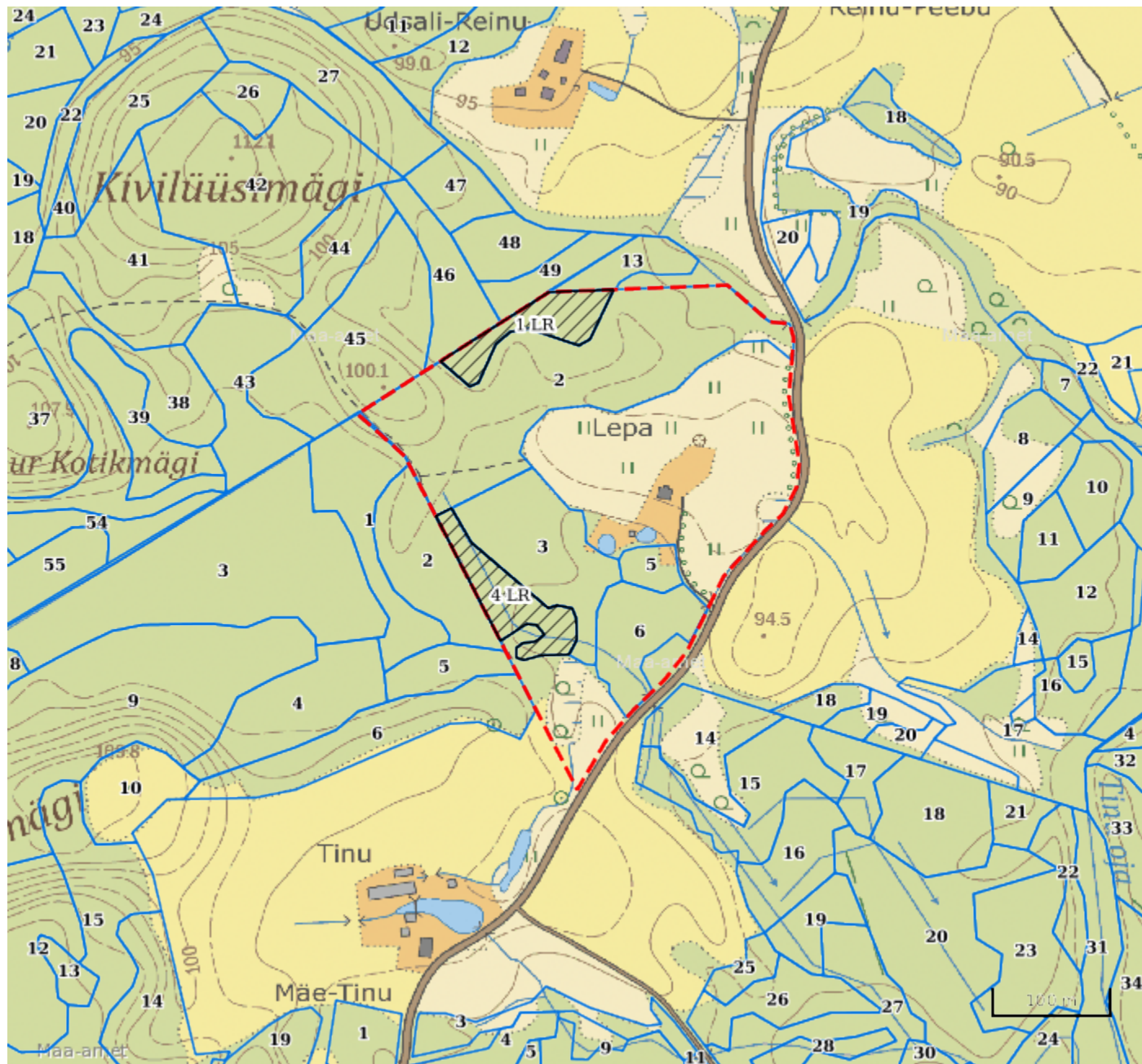
Metsateatis nr **50000646622**, katastritunnus 14302:003:0046, eraldis nr 1.

Metsateatis vastab Metsaseaduse §41 lg 8¹ nõuetele. Otsust on võimalik vaidlustada 30 päeva jooksul teatavaks tegemisest arvates, esitades vaide Keskkonnaametile haldusmenetluse seaduses sätestatud korras või kaebuse halduskohtusse halduskohtumenetluse seadustikus sätestatud korras.

Looduskaitseaduse (LKS §55 lg 6¹) alusel on keelatud looduslikult esinevate lindude tahtlik häirimine, eriti pesitsemise ja poegade üleskasvatamise ajal. Lindude pesitsemise tippaeg on aprilli keskpaigast suve keskpaigani. Lindude asustustihedus on reeglina kõrgem segametsades (laane-, salu- ja soovikumetsades) ning kasvab metsa vanuse tõustes.





Aitäh, et aitad hoida loodust ja elurikkust.

Katastritunnus 14302:003:0046



Legend

1:5000

Kaardikiht	
	Põhikaart: Maa-amet 12.04.2022
	Metsaregister: Eraldised 12.04.2022
	Maa-amet: Katastriüksused 12.04.2022
	Metsaregister: Metsateatised 12.04.2022
	Metsaregister: Metsateatised (EI otsus) 12.04.2022
	Metsaregister: Kahjustusteatised 12.04.2022

Keskkonnaamet
 Registrikood 70008658
 Narva mnt 7a
 15172 Tallinn, Eesti

telefon: 662 5999
 e-post: klienditugi@keskkonnaamet.ee
<http://www.keskkonnaamet.ee>