

Maaüksuse asukoht

Maakond Pärnu maakond	Vald / linn Lääneranna vald	Metskond
Kinnistu number 783832	Kinnistu nimetus Brandi	

Number	Esitamise kp	Katastritunnus	Kvartal	Eraldis	Pindala (ha)	Tööliik	Maht (tm)	Otsuse kp	Otsus	Kehtiv kuni
50000593422	16.12.2021	41101:003:1090		10	0.50	lageraie	123	17.12.2021	JAH	16.12.2022
50000593426	16.12.2021	41101:003:1090		5	2.20	lageraie	383	17.12.2021	JAH	16.12.2022

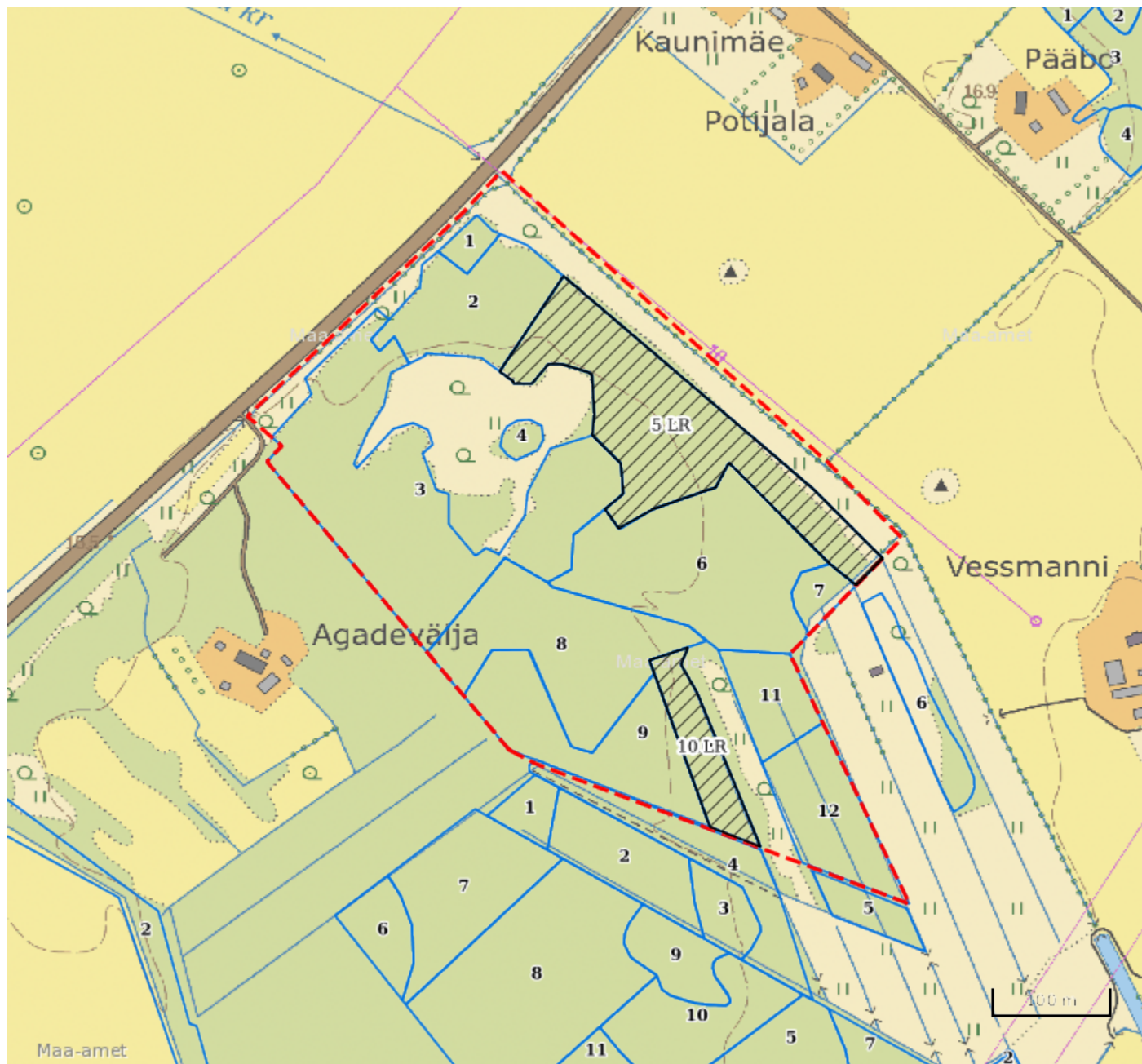
Registreerimisest keeldumise põhjused/soovitused/täiendavad tingimused

Metsateatis nr **50000593422**, katastritunnus 41101:003:1090, eraldis nr 10.

Metsateatis vastab Metsaseaduse §41 lg 8¹ nõuetele. Otsust on võimalik vaidlustada 30 päeva jooksul teatavaks tegemisest arvates, esitades vaide Keskkonnaametile haldusmenetluse seaduses sätestatud korras või kaebuse halduskohtusse halduskohtumenetluse seadustikus sätestatud korras.





Metsateatis nr **50000593426**, katastritunnus 41101:003:1090, eraldis nr 5.

Metsateatis vastab Metsaseaduse §41 lg 8¹ nõuetele. Otsust on võimalik vaidlustada 30 päeva jooksul teatavaks tegemisest arvates, esitades vaide Keskkonnaametile haldusmenetluse seaduses sätestatud korras või kaebuse halduskohtusse halduskohtumenetluse seadustikus sätestatud korras.



Legend

1:5000

Kaardikiht	
	Põhikaart: Maa-amet 23.12.2021
	Metsaregister: Eraldised 23.12.2021
	Maa-amet: Katastriüksused 23.12.2021
	Metsaregister: Metsateatised 23.12.2021
	Metsaregister: Metsateatised (EI otsus) 23.12.2021
	Metsaregister: Kahjustusteatised 23.12.2021