

Maaüksuse asukoht

Maakond Võru maakond	Vald / linn Antsla vald	Metskond
Kinnistu number 2724941	Kinnistu nimetus	

Number	Esitamise kp	Katastritunnus	Kvartal	Eraldis	Pindala (ha)	Tööliik	Maht (tm)	Otsuse kp	Otsus	Kehtiv kuni
50000995020	09.04.2024	84301:001:0056		2	0.68	lageraie	Ei kuvata	15.04.2024	JAH	14.04.2025
50000995022	09.04.2024	84301:001:0056		1	0.16	sanitaarraie	Ei kuvata	15.04.2024	JAH	14.04.2025

Registreerimisest keeldumise põhjused/soovitused/täiendavad tingimused

Metsateatis nr **50000995020**, katastritunnus 84301:001:0056, eraldis nr 2.

Metsateatis vastab Metsaseaduse §41 lg 8¹ nõuetele. Otsust on võimalik vaidlustada 30 päeva jooksul teatavaks tegemisest arvates, esitades vaide Keskkonnaametile haldusmenetluse seaduses sätestatud korras või kaebuse halduskohtusse halduskohtumenetluse seadustikus sätestatud korras.

Looduskaitseaduse (LKS §55 lg 6¹) alusel on keelatud looduslikult esinevate lindude tahtlik häirimine, eriti pesitsemise ja poegade üleskasvatamise ajal. Lindude pesitsemise tippaeg on aprilli keskpaigast suve keskpaigani. Lindude asustustihedus on reeglina kõrgem segametsades (laane-, salu- ja soovikumetsades) ning kasvab metsa vanuse tõustes.

Aitäh, et aitad hoida loodust ja elurikkust.

Metsateatis nr **50000995022**, katastritunnus 84301:001:0056, eraldis nr 1.

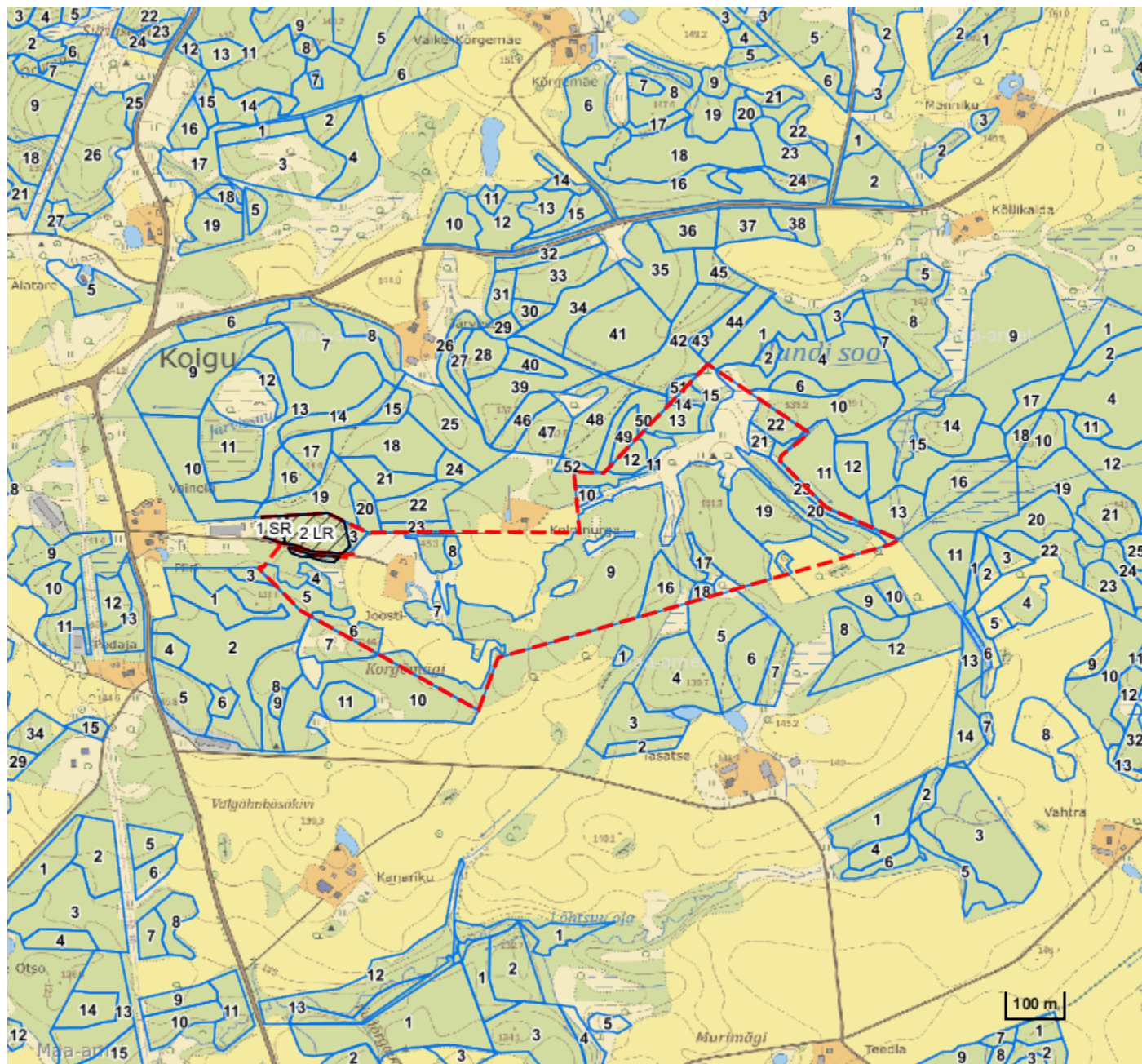
Sanitaarraie hinnangulise mahu täitumisel tuleb raie jätkamiseks esitada uus SR metsateatis. Sanitaarraiega on lubatud raiuda metsa majandamise eeskirja § 7 loetletud puid.

Metsateatis vastab Metsaseaduse §41 lg 8¹ nõuetele. Otsust on võimalik vaidlustada 30 päeva jooksul teatavaks tegemisest arvates, esitades vaide Keskkonnaametile haldusmenetluse seaduses sätestatud korras või kaebuse halduskohtusse halduskohtumenetluse seadustikus sätestatud korras.

Looduskaitseaduse (LKS §55 lg 6¹) alusel on keelatud looduslikult esinevate lindude tahtlik häirimine, eriti pesitsemise ja poegade üleskasvatamise ajal. Lindude pesitsemise tippaeg on aprilli keskpaigast suve keskpaigani. Lindude asustustihedus on reeglina kõrgem segametsades (laane-, salu- ja soovikumetsades) ning kasvab metsa vanuse tõustes.






Aitäh, et aitad hoida loodust ja elurikkust.

Katastritunnus 84301:001:0056



Legend

1:10000

Kaardikiht	
Põhikaart: Maa-amet 25.04.2024	
	Metsaregister: Eraldised 25.04.2024
	Maa-amet: Katastriüksused 25.04.2024
	Metsaregister: Metsateatised 25.04.2024
	Metsaregister: Metsateatised (EI otsus) 25.04.2024
	Metsaregister: Kahjustusteatised 25.04.2024

Keskonnaamet
 Registrikood 70008658
 Narva mnt 7a
 15172 Tallinn, Eesti

telefon: 662 5999
 e-post: klienditugi@keskkonnaamet.ee
<http://www.keskkonnaamet.ee>