

Maaüksuse asukoht

Maakond Tartu maakond	Vald / linn Tartu vald	Metskond
Kinnistu number 382104	Kinnistu nimetus MÄNNIKU	

Number	Esitamise kp	Katastritunnus	Kvartal	Eraldis	Pindala (ha)	Tööliik	Maht (tm)	Otsuse kp	Otsus	Kehtiv kuni
50000778200	26.12.2022	79401:002:0441		9	2.60	lageraie	Ei kuvata	26.12.2022	JAH	25.12.2023
50000778202	26.12.2022	79401:002:0441		8	2.14	lageraie	Ei kuvata	26.12.2022	JAH	25.12.2023

Registreerimisest keeldumise põhjused/soovitused/täiendavad tingimused

Metsateatis nr **50000778200**, katastritunnus 79401:002:0441, eraldis nr 9.

Hoiatus! Tööala kattub kaitstava loodusobjektiga: III kategooria kaitsealune liik: *Dactylorhiza maculata* (kuradi-sõrmkäpp). Lugupeetud metsateatise esitaja. Kavandate raiet III kaitsekategooria taimeliigi kuradi-sõrmkäpp elupaigas. Kaitsealuse taimeliigi elupaiga täpsed piirid on nähtavad Metsaportaalis (register.metsad.ee) kinnistu omanikuna sisse logides. Looduskaitseseaduse § 55 lõike 8 alusel on soovitatav jätta säilikpuud gruppideks; raieid teha külmunud pinnasega; vältida elupaika kokkuveoteede rajamist, raiejäätmete kuhjamist või seal põletamist; võimalusel jätta mets looduslikule arengule. Soovitus on antud, et aidata kaasa liigi säilimisele selles elupaigas. Viide liigile: <http://eseis.ut.ee/efloora>. Täname, et majandate metsa säästvalt!

Metsateatis vastab Metsaseaduse §41 lg 8¹ nõuetele. Otsust on võimalik vaidlustada 30 päeva jooksul teatavaks tegemisest arvates, esitades vaide Keskkonnaametile haldusmenetluse seaduses sätestatud korras või kaebuse halduskohtusse halduskohtumenetluse seadustikus sätestatud korras.

Looduskaitseseaduse (LKS §55 lg 6¹) alusel on keelatud looduslikult esinevate lindude tahtlik häirimine, eriti pesitsemise ja poegade üleskasvatamise ajal. Lindude pesitsemise tippaeg on aprilli keskpaigast suve keskpaigani. Lindude asustustihedus on reeglina kõrgem segametsades (laane-, salu- ja soovikumetsades) ning kasvab metsa vanuse tõustes.

Aitäh, et aitad hoida loodust ja elurikkust.

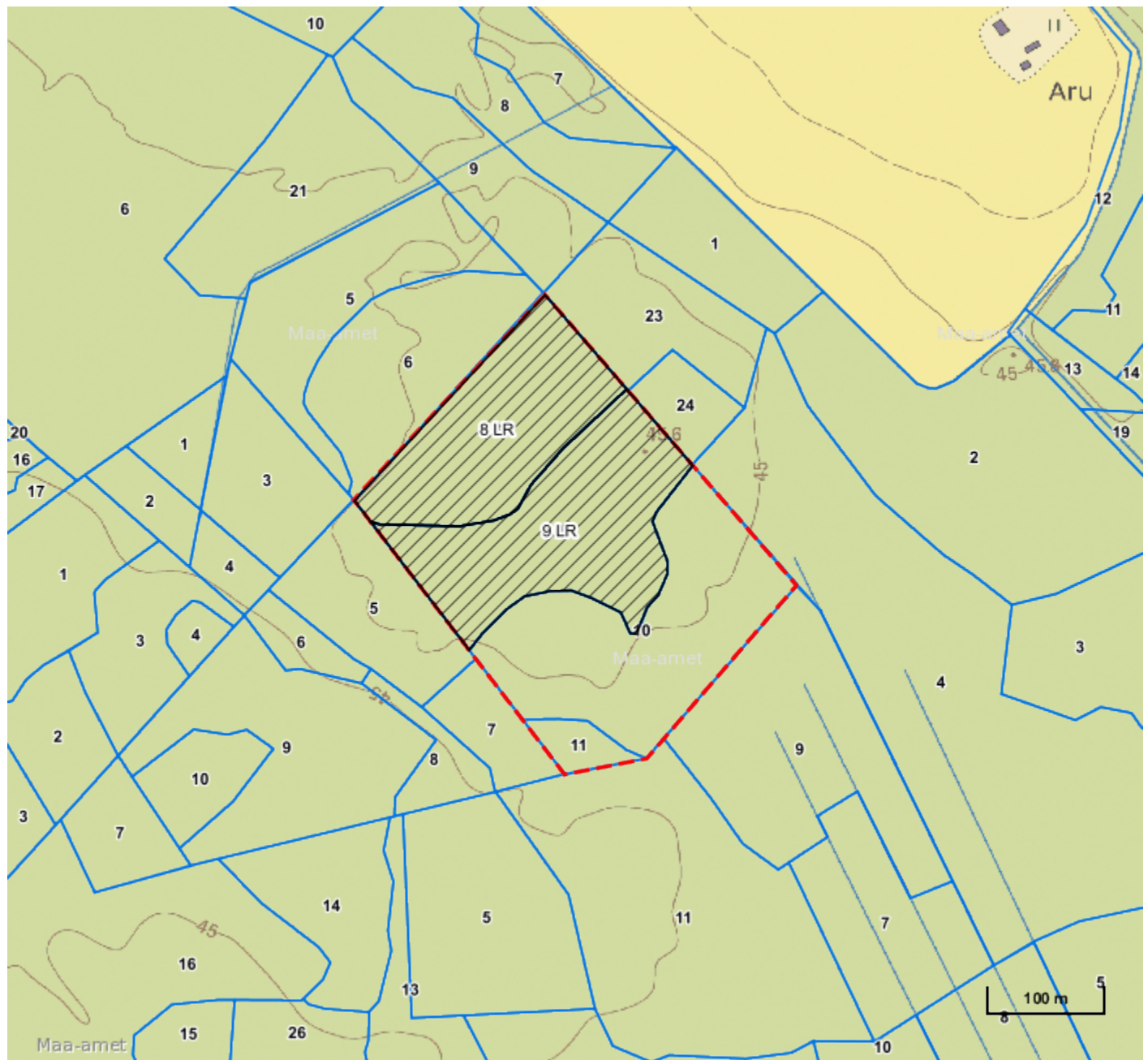
Metsateatis nr **50000778202**, katastritunnus 79401:002:0441, eraldis nr 8.

Lugupeetud metsateatise esitaja. Hoiatame, et kavandatud tööala kattub pärandkultuuriobjektiga: pk_obj_metsas; Laeva-Tabivere metsaveo raudtee. Metsamajanduslike tööde teostamisel tuleb võimaluse korral vältida pärandkultuuri objektide kahjustamist alus: Metsa majandamise eeskiri §19 lg 6. Nõuande saamiseks võib pöörduda Keskkonnaameti poole.

Metsateatis vastab Metsaseaduse §41 lg 8¹ nõuetele. Otsust on võimalik vaidlustada 30 päeva jooksul teatavaks tegemisest arvates, esitades vaide Keskkonnaametile haldusmenetluse seaduses sätestatud korras või kaebuse halduskohtusse halduskohtumenetluse seadustikus sätestatud korras.






Looduskaitseseaduse (LKS §55 lg 6¹) alusel on keelatud looduslikult esinevate lindude tahtlik häirimine, eriti pesitsemise ja poegade üleskasvatamise ajal. Lindude pesitsemise tippaeg on aprilli keskpaigast suve keskpaigani. Lindude asustustihedus on reeglina kõrgem segametsades (laane-, salu- ja soovikumetsades) ning kasvab metsa vanuse tõustes.

Aitäh, et aitad hoida loodust ja elurikkust.



Legend

1:5000

Kaardikiht	
	Põhikaart: Maa-amet 14.11.2023
	Metsaregister: Eraldised 14.11.2023
	Maa-amet: Katastriüksused 14.11.2023
	Metsaregister: Metsateatised 14.11.2023
	Metsaregister: Metsateatised (EI otsus) 14.11.2023
	Metsaregister: Kahjustusteatised 14.11.2023