

## Maaüksuse asukoht

Maakond Jõgeva maakond	Vald / linn Jõgeva vald	Metskond
Kinnistu number 1291435	Kinnistu nimetus METSISE	

Number	Esitamise kp	Katastritunnus	Kvartal	Eraldis	Pindala (ha)	Tööliik	Maht (tm)	Otsuse kp	Otsus	Kehtiv kuni
50000565686	28.10.2021	81001:002:1451	-	2	0.40	lageraie	60	11.11.2021	JAH	10.11.2022
50000565688	28.10.2021	81001:002:1451	-	1	1.10	lageraie	169	11.11.2021	JAH	10.11.2022

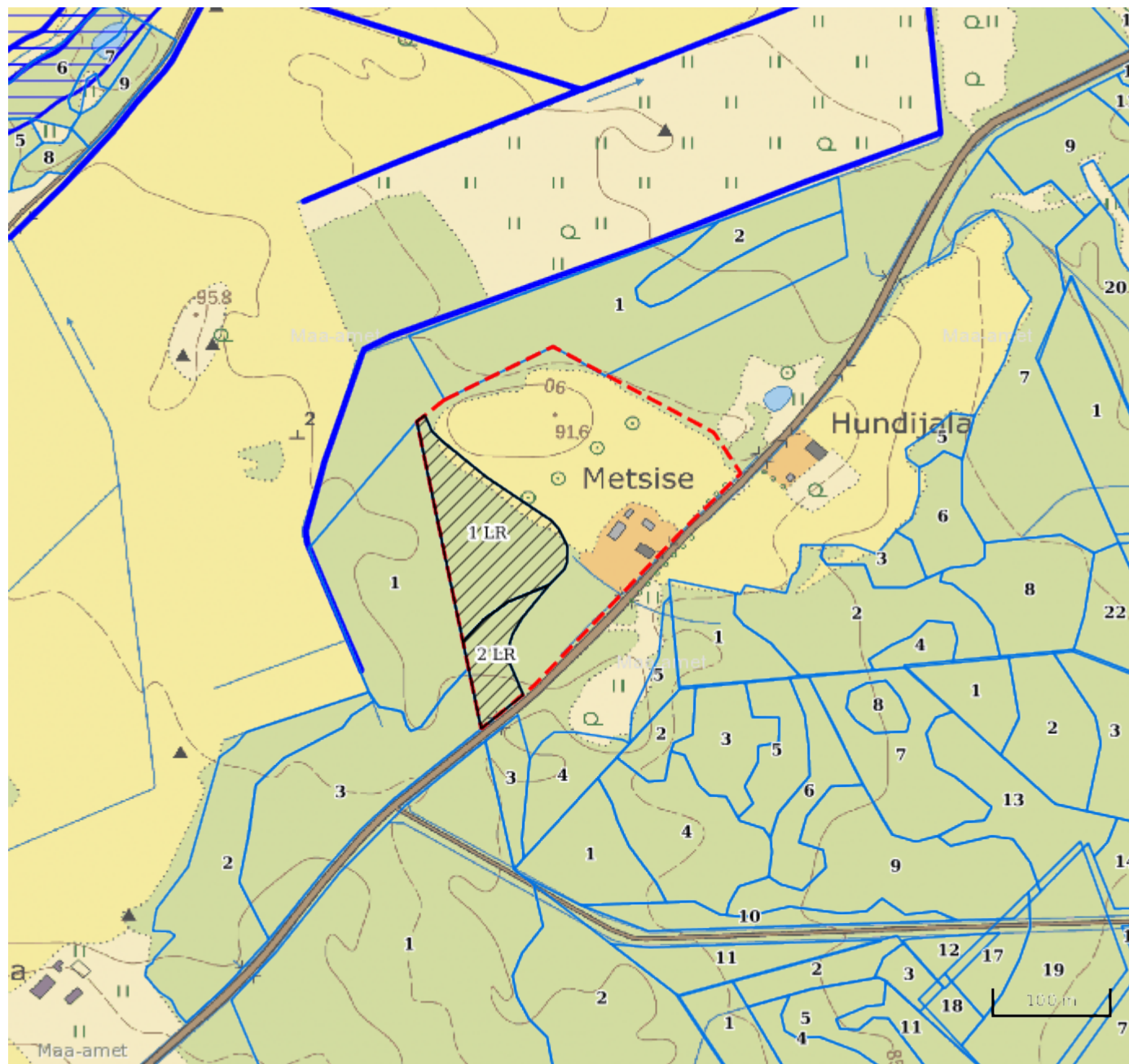
## Registreerimisest keeldumise põhjused/soovitused/täiendavad tingimused

Metsateatis nr **50000565686**, katastritunnus 81001:002:1451, kvartal -, eraldis nr 2.

Metsateatis vastab Metsaseaduse §41 lg 8<sup>1</sup> nõuetele. Otsust on võimalik vaidlustada 30 päeva jooksul teatavaks tegemisest arvates, esitades vaide Keskkonnaametile haldusmenetluse seaduses sätestatud korras või kaebuse halduskohtusse halduskohtumenetluse seadustikus sätestatud korras.





Metsateatis nr **50000565688**, katastritunnus 81001:002:1451, kvartal -, eraldis nr 1.

Metsateatis vastab Metsaseaduse §41 lg 8<sup>1</sup> nõuetele. Otsust on võimalik vaidlustada 30 päeva jooksul teatavaks tegemisest arvates, esitades vaide Keskkonnaametile haldusmenetluse seaduses sätestatud korras või kaebuse halduskohtusse halduskohtumenetluse seadustikus sätestatud korras.



**Legend**

**1:5000**

Kaardikiht	
	Põhikaart: Maa-amet 12.11.2021
	Metsaregister: Eraldised 12.11.2021
	Maa-amet: Katastriüksused 12.11.2021
	Metsaregister: Metsateatiseid 12.11.2021
	Metsaregister: Metsateatiseid (EI otsus) 12.11.2021
	Metsaregister: Kahjustusteatiseid 12.11.2021