

Maaüksuse asukoht

Maakond Jõgeva maakond	Vald / linn Jõgeva vald	Metskond
Kinnistu number 1291435	Kinnistu nimetus METSISE	

Number	Esitamise kp	Katastritunnus	Kvartal	Eraldis	Pindala (ha)	Tööliik	Maht (tm)	Otsuse kp	Otsus	Kehtiv kuni
50000565680	28.10.2021	81001:002:1452	-	5	0.20	lageraie	53	11.11.2021	JAH	10.11.2022
50000565682	28.10.2021	81001:002:1452	-	4	0.50	lageraie	108	11.11.2021	JAH	10.11.2022
50000565684	28.10.2021	81001:002:1452	-	3	0.30	lageraie	41	11.11.2021	JAH	10.11.2022

Registreerimisest keeldumise põhjused/soovitused/täiendavad tingimused

Metsateatis nr **50000565680**, katastritunnus 81001:002:1452, kvartal -, eraldis nr 5.

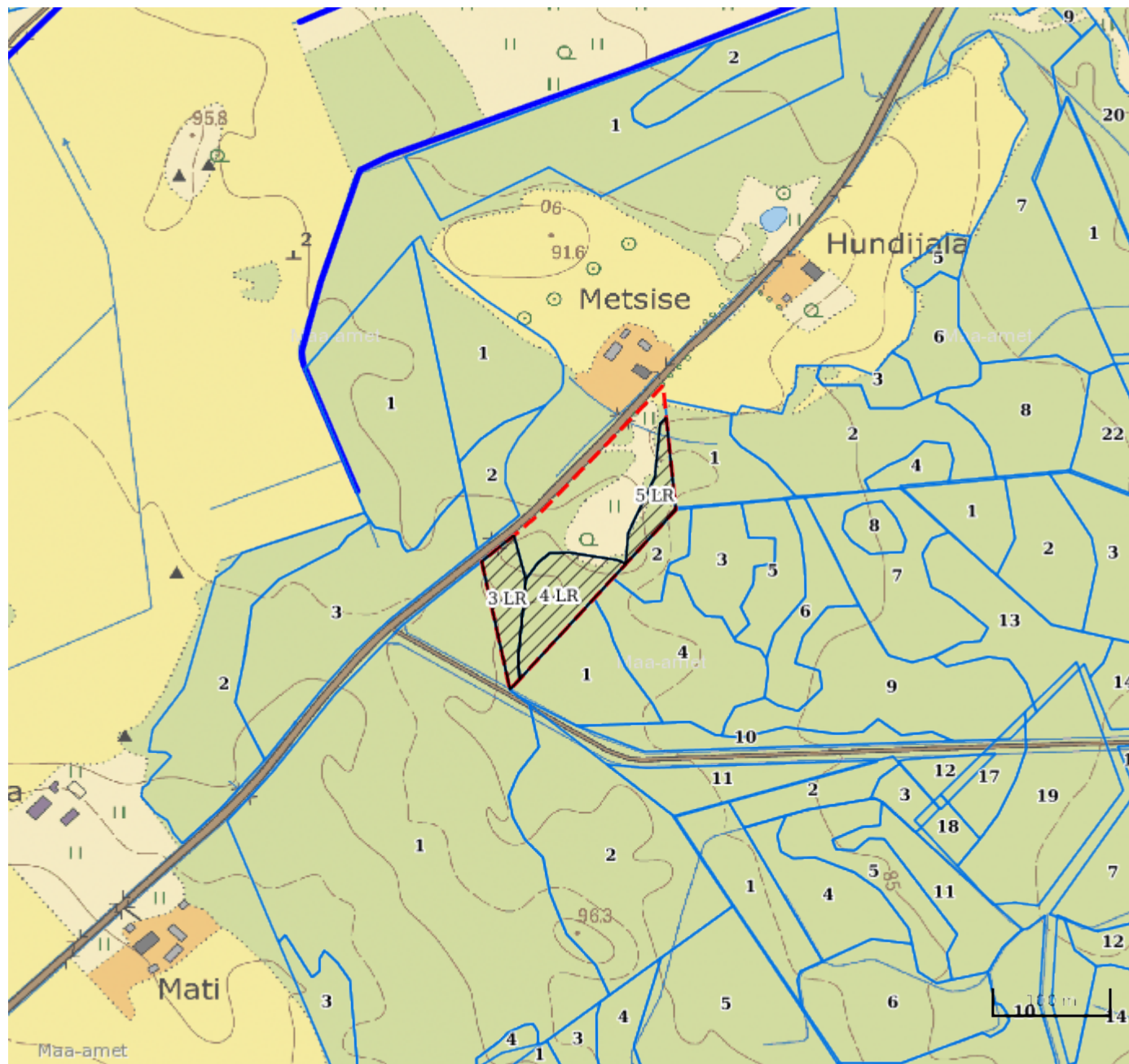
Metsateatis vastab Metsaseaduse §41 lg 8¹ nõuetele. Otsust on võimalik vaidlustada 30 päeva jooksul teatavaks tegemisest arvates, esitades vaide Keskkonnaametile haldusmenetluse seaduses sätestatud korras või kaebuse halduskohtusse halduskohtumenetluse seadustikus sätestatud korras.

Metsateatis nr **50000565682**, katastritunnus 81001:002:1452, kvartal -, eraldis nr 4.

Metsateatis vastab Metsaseaduse §41 lg 8¹ nõuetele. Otsust on võimalik vaidlustada 30 päeva jooksul teatavaks tegemisest arvates, esitades vaide Keskkonnaametile haldusmenetluse seaduses sätestatud korras või kaebuse halduskohtusse halduskohtumenetluse seadustikus sätestatud korras.




Metsateatis nr **50000565684**, katastritunnus 81001:002:1452, kvartal -, eraldis nr 3.

Metsateatis vastab Metsaseaduse §41 lg 8¹ nõuetele. Otsust on võimalik vaidlustada 30 päeva jooksul teatavaks tegemisest arvates, esitades vaide Keskkonnaametile haldusmenetluse seaduses sätestatud korras või kaebuse halduskohtusse halduskohtumenetluse seadustikus sätestatud korras.



Legend

1:5000

Kaardikiht	
	Põhikaart: Maa-amet 12.11.2021
	Metsaregister: Eraldised 12.11.2021
	Maa-amet: Katastriüksused 12.11.2021
	Metsaregister: Metsateatased 12.11.2021
	Metsaregister: Metsateatased (EI otsus) 12.11.2021
	Metsaregister: Kahjustusteatased 12.11.2021