

METSAMAJANDAMISKAVA

2013 - 2022

Kinnistu nimi: Päde

Registri number: 2364235

Kinnistu pindala: 13,60 ha

Omanik: Kaitseliit

Katastriüksus: 24801:002:0064

Vald: Jõgeva

Maakond: Jõgeva

Küla: Pedja

	Metsamaa pindala:		5	ha
millest	Selgusetad alad:		0	ha
	Lagedad alad:		0	ha
	Puistud:		5,0	ha
Puistud:	Hall-lepikud		4,6	ha
	Männikud		0,3	ha
	Kaasikud		0,1	ha
	Kasvava metsa tagavara:	509	tm, ehk	102 tm/ha
	Surnud puude tagavara:	0	tm	
	Tagavara juurdekasv:	400	tm, ehk	8 tm/ha/a
	Soovitav raiete maht:	264	tm, ehk	53 tm/ha
	Soovitav raiemaht moodustab juurdekasvust:	66 %		

Kava on koostatud: 4.08.2013

Välitööd on tehtud: 23.07.2013

Metsakorraldaja: Martin Kalk
TerraPro OÜ

Metsakorraldaja tunnistus 120

TerraPro OÜ
Teguri 37b
Tartu 50107
Tel 7 422 342
Fax 7 422 342
e-mail terraapro@terraapro.ee

METSAMAJANDAMISKAVAS KASUTATUD MÕÕTÜHIKUD JA LÜHENDID

Mõõtühikud		Puuliigid		Kasvukohatüübid	
ha	hektar	Lv	Hall lepp	Jk	Jänesekapsa
tm	tihumeeter (m ³ puitu)	Ks	Kask	Jp	Jänesekapsa- pohla
tm/ha/a	tihumeetrit hektarile aastas	Hb	Haab	Md	Madalsoo
tm/ha	tihumeetrit hektarile	Re	Rommelgas	An	Angervaksa
tk/ha	tükki hektarile	Pa	Paju		
M/ha	tihumeetrit hektarile	Ma	Mänd		
M/er	tihumeetrit eraldisele	Ku	Kuusk		

Üldmõisted

KKT	kasvukohatüüp
T	täius
H	kõrgus
D	diameeter
BON	boniteet
S	pindala
G	rinnaspindala
A	vanus
S	seemnetekkeline
V	võrsetekkeline
I	istutuskultuur
K	külvikultuur
I ja 1	esimene rinne
II ja 2	teine rinne
J	järeikasv
A	põõsarinne
Y	üksikpuud

Tööd

LL	lageraie ala looduslikule uuenemisele jätmisega (tööde plaanil)
LK	lageraie ala kultiveerimisega (tööde plaanil)
LA	lageraie looduslikule uuendusele kaasaaitamisega (tööde plaanil)
AR	aegjärgne raie
HL	hällraie
VE	veerraie
VA	valgustusraie
HR	harvendusraie
SR	sanitaarraie
VR	valikraie
KU	kultiveerimine (tööde plaanil)
LA	laasimine
MM	maapinna mineraliseerimine
HD	kultuuride hooldamine
LK	looduslikule uuenemisele kaasaaitamise muud abinõud
LP	lageraielangi piir
LR	lageraie
LU	looduslikule uuenemisele jätmine
KV	külv
IS	istutamine
SJ	säilikuude jätmine

KINNISTU KATASTRÜKSUSED JA METSAERALDISED EESTI PÕHIKAARDIL

Päde

Jõgeva vald
Pedja küla


Metsaomanik:
Kaitseliit


Kaardistamine: 2013


Martin Kalk
TerraPro OÜ
Mõõtkava 1:10 000

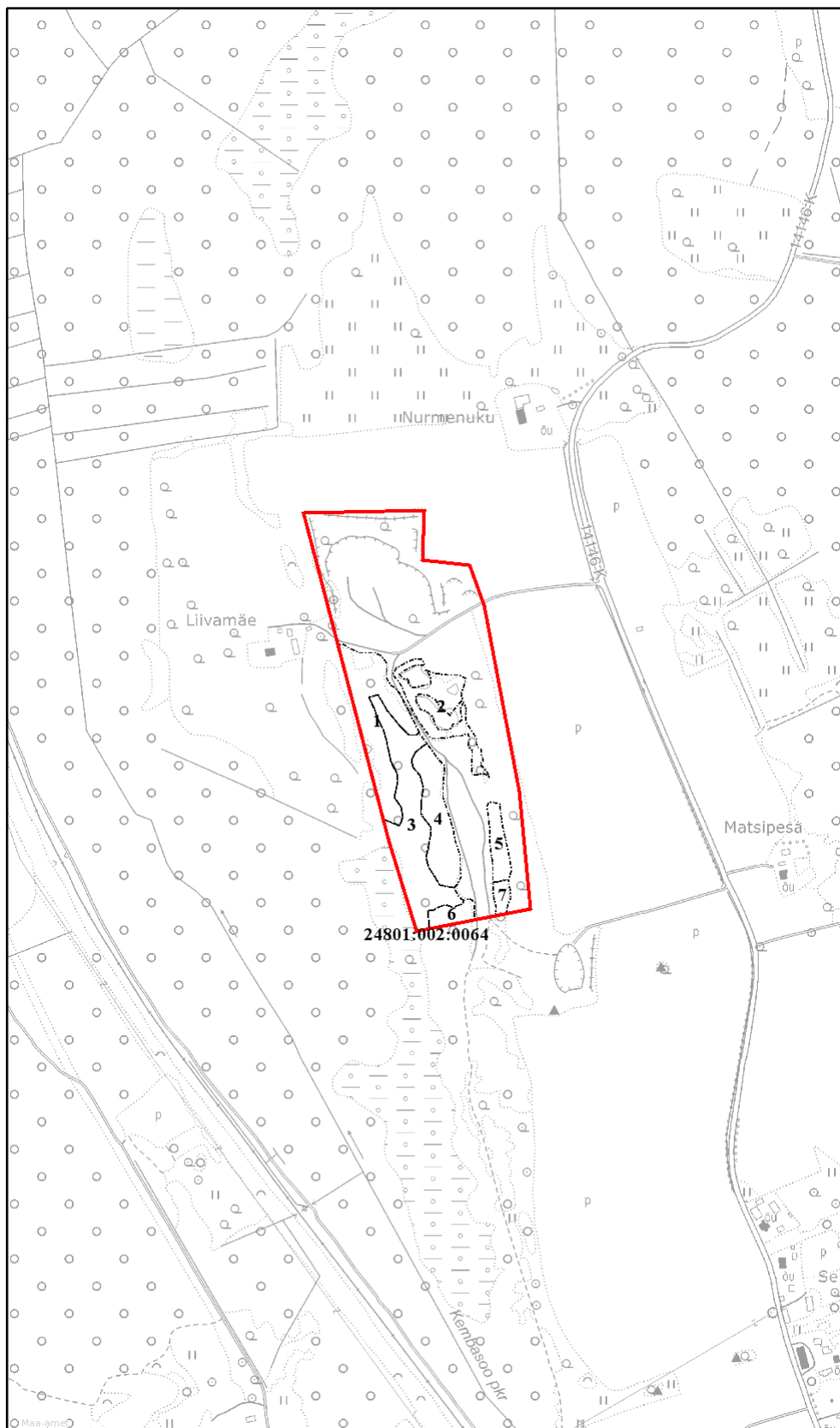
Eesti põhikaart
2005

EP-A3 NR.01174

 Katastriüksuse piir

 Eraldise piir

 Eraldis jätkub teisel pool
joonelementi



METSADE ÜLDISELOOMUSTUS

Arenguklass	Puuliikide tagavara (tm)										Kokku	(tm/ha)	S (ha)	Surnud puud (tm/ha)
	Lv	Ks	Hb	Re	Pa	Ma	Ku							
Küpsed metsad	164	46		7		15					232	97	2,4	0
Valmivad metsad	195	39	17	11			2				264	120	2,2	0
Latimetsad		6		1		1					8	80	0,1	0
Noorendikud		1				4					5	17	0,3	0
Kokku	359	92	17	19		20	2				509	102	5,0	0
Tagavara (%)	70,5	18,1	3,3	3,7		3,9	0,4							

PUISTUTE ÜLDISELOOMUSTUS

Puistud enamuspuuliigi järgi	S (ha)	Keskmine				Tagavara	
		Vanus	Boniteet	Täius	Juurdekasv (tm/ha/a)	(tm)	(tm/ha)
Hall-lepikud	4,6	30	2,2	73,1	7,8	496	108
Männikud	0,3	10	1	0,0	7	5	17
Kaasikud	0,1	15	1	86,8	9	8	80
Kokku	5,0	28	2,1	69,0	7,8	509	102

Puistute juurdekasv moodustab 7,9 % puistu tagavarast

VANUSKLASSID

Peapuuliik	Puistute pindala vanuse kaupa (ha)											
	0 -9	10 -19	20 - 29	30 - 39	40 - 49	50 - 59	60 - 69	70 - 79	80 - 89	90 - 99	100 -...	Kokku
Hall lepp			2,2		2,4							4,6
Mänd		0,3										0,3
Kask		0,1										0,1
Kokku		0,4	2,2		2,4							5,0
Pindala %		8,0	44,0		48,0							

KASVUKOHATÜÜBID

Peapuuliik	Metsakasvukohatüübid (ha)											
	Jk	Jp	Md	An								Kokku
Kask		0,1										0,1
Mänd		0,3										0,3
Hall lepp	1,3	0,7	1,6	1,0								4,6
Kokku	1,3	1,1	1,6	1,0								5,0
(%)	26,0	22,0	32,0	20,0								

BONITEEDIKLASSID

Peapuuliik	Boniteediklassid (ha)							
	Ia	I	II	III	IV	V	Va	Kokku
Hall lepp		2,2	0,8		1,6			4,6
Mänd		0,3						0,3
Kask		0,1						0,1
Kokku		2,6	0,8		1,6			5,0
(%)		52,0	16,0		32,0			

Eraldis 1

Pindala: 1,3 ha Valmiv Jänese kapsa Hall-lepik; 1 bon/H100 31,3

Rinne I: T=81,9 / G=19,0 m²/ha; Juurdekasv: 13 tm/ha/a; 4 tuleohuklass, Väike tuleoht;

Rinne	%	Puuliik	A	H	D	Päritolu	M/ha	M/er	Kahjustus %	Puid (tk/ha)	Raie (%)
1	75	Lv	20	14,0	12	S	97	126			20
1	15	Ks	20	14,0	12	S	19	25			20
1	10	Hb	20	15,0	14	V	13	17			20
Kokku							129	168			20

Iseärasused: Koosseis ebahühtlane; Vanus ebahühtlane;

Planeeritud tööd: Harvendusraie, 1. järjekord

Eraldis 2

Pindala: 0,7 ha Valmiv Jänese kapsa-pohla Hall-lepik; 1 bon/H100 29,1

Rinne I: T=82,3 / G=17,0 m²/ha; Juurdekasv: 12 tm/ha/a; 4 tuleohuklass, Väike tuleoht;

Rinne	%	Puuliik	A	H	D	Päritolu	M/ha	M/er	Kahjustus %	Puid (tk/ha)	Raie (%)
1	65	Lv	20	12,0	12	S	66	46			20
1	20	Ks	20	12,0	10	S	20	14			20
1	15	Re	20	12,0	12	V	15	10			20
Kokku							101	70			20

Planeeritud tööd: Harvendusraie, 1. järjekord

Eraldis 3

Pindala: 1,6 ha Küps Madal soo Hall-lepik; 4 bon/H100 17,7

Rinne I: T=53,1 / G=10,0 m²/ha; Juurdekasv: 2 tm/ha/a; 5 tuleohuklass, Väga väike tuleoht;

Rinne	%	Puuliik	A	H	D	Päritolu	M/ha	M/er	Kahjustus %	Puid (tk/ha)	Raie (%)	
1	80	Lv	40	10,0	12	S	42	67			100	
1	20	Ks	40	12,0	12	S	10	16			0	
A	100	Pa	20	2,0	0	V	0	0		2000	100	
Kokku							52	83			2000	80

Iseärasused: Kasvukohatüüp varieerub;

Planeeritud tööd: Lageraie looduslikule uuenemisele jätmisega, 1. järjekord

Eraldis 4

Pindala: 0,8 ha Küps Angervaksa Hall-lepik; 2 bon/H100 26,1

Rinne I: T=86,6 / G=23,0 m²/ha; Juurdekasv:6 tm/ha/a; 5 tuleohuklass, Väga väike tuleoht;

Rinne	%	Puuliik	A	H	D	Päritolu	M/ha	M/er	Kahjustus %	Puid (tk/ha)	Raie (%)
1	65	Lv	40	17,0	16	S	119	95			100
1	20	Ks	40	17,0	15	S	37	30			80
1	10	Ma	40	16,0	20	S	18	14			100
1	5	Re	40	16,0	16	V	9	7			100
J	100	Ku	20	3,0	3	S	0	0		1000	0
Kokku							183	146		1000	96

Iseärasused: Kasvukohatüüp varieerub;

Planeeritud tööd: Lageraie looduslikule uuenemisele jätmisega, 1. järjekord

Eraldis 5

Pindala: 0,3 ha Noorendik, Jänese kapsa-pohla Männik; 1 bon/H100 30,0

Rinne I: T=0,0 / G=0,0 m²/ha; Juurdekasv:7 tm/ha/a; 1 tuleohuklass, Väga suur tuleoht;

Rinne	%	Puuliik	A	H	D	Päritolu	M/ha	M/er	Kahjustus %	Puid (tk/ha)	Raie (%)
1	55	Ma	10	5,0	6	S	12	4		2200	0
1	45	Ks	10	5,0	3	S	2	1		1800	25
A	100	Pa	10	5,0	0	V	0	0		1000	100
Kokku							14	5		5000	11

Planeeritud tööd: Valgustusraie, 1. järjekord

Eraldis 6

Pindala: 0,2 ha Valmiv kuivendatud Angervaksa Hall-lepik; 1 bon/H100 30,2

Rinne I: T=82,1 / G=19,0 m²/ha; Juurdekasv:13 tm/ha/a; 4 tuleohuklass, Väike tuleoht;

Rinne	%	Puuliik	A	H	D	Päritolu	M/ha	M/er	Kahjustus %	Puid (tk/ha)	Raie (%)
1	90	Lv	20	13,0	11	S	113	23			25
1	10	Ku	40	17,0	18	S	12	2			10
Kokku							125	25			24

Planeeritud tööd: Harvendusraie, 1. järjekord

Eraldis 7

Pindala: 0,1 ha Latimets, Jänesekapsa-pohla Kaasik; 1 bon/H100 30,3

Rinne I: T=86,8 / G=15,0 m²/ha; Juurdekasv:9 tm/ha/a; 3 tuleohuklass, Keskmise tuleoht;

Rinne	%	Puuliik	A	H	D	Päritolu	M/ha	M/er	Kahjustus %	Puid (tk/ha)	Raie (%)	
1	70	Ks	15	10,0	8	S	55	6			20	
1	15	Ma	15	8,0	9	S	12	1			20	
1	10	Re	15	10,0	8	V	8	1			100	
1	5	Lv	15	10,0	8	S	4	0			100	
Kokku							79	8				32

Planeeritud tööd:

Harvendusraie, 1. järjekord

PUISTU PLAAN

Päde

Jõgeva vald
Pedja küla

Metsaomanik:
Kaitseliit

Kaardistamine: 2013




Martin Kalk
TerraPro OÜ

Mõõtkava 1:10 000

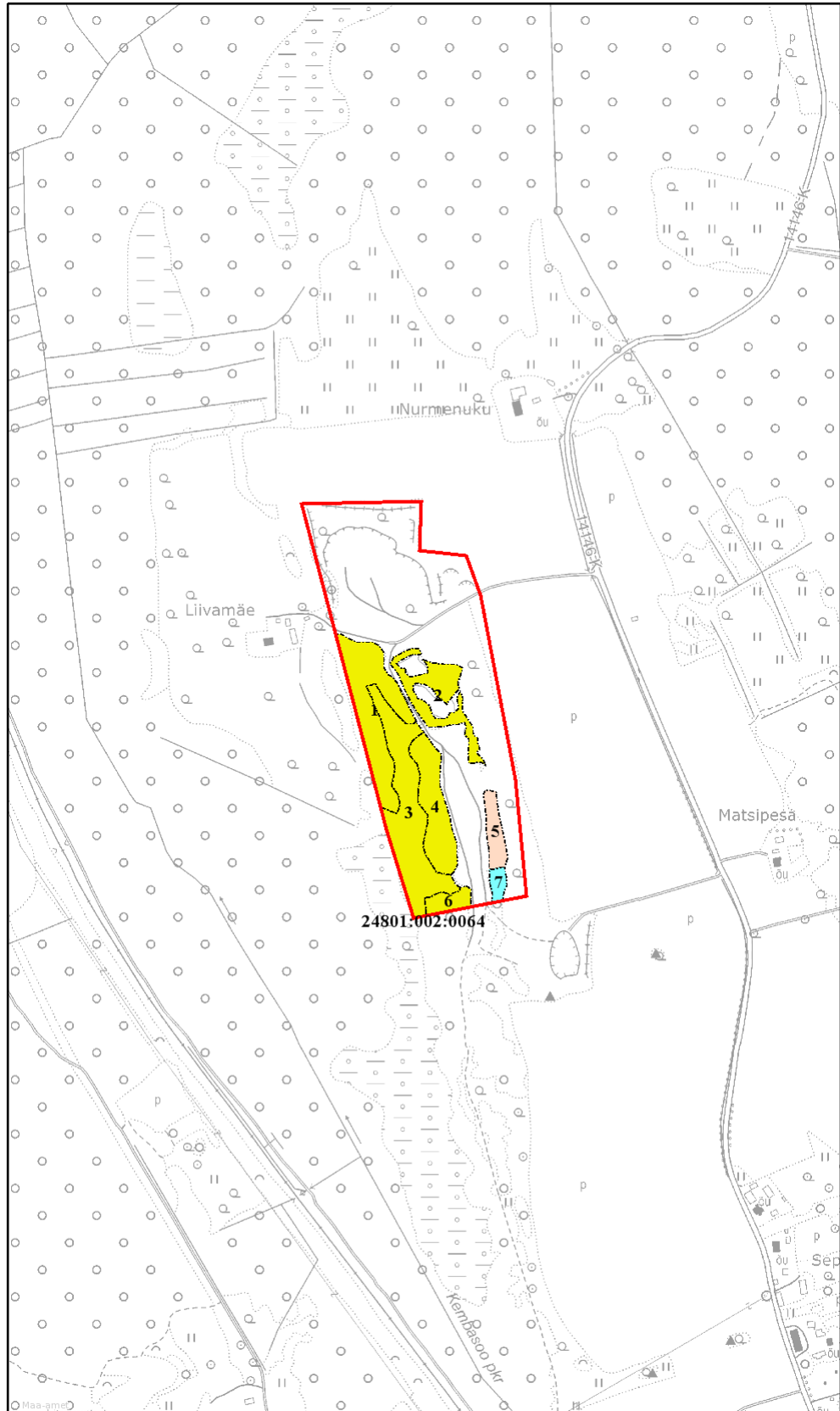
Eesti põhikaart

2005

EP-A3 NR.01174

-  Katastriüksuse piir
-  Eraldise piir
-  Eraldis jätkub teisel poo joonelementi

- | | |
|---------------------|----|
| Valmiv ja küps mets | Ma |
| Keskealine mets | Ku |
| Latimets | Ks |
| Noorendk | Hb |
| Selguseta ala | Ta |
| Lage ala | Sa |
| | Lm |
| | Lv |
| | TI |



METSAMAJANDUSLIKE TÖÖDE PLAAN

Päde

Jõgeva vald

Pedja küla

Metsaomanik:

Kaitseliit

Kaardistamine: 2013

Martin Kalk

TerraPro OÜ

Mõõtkava 1:10 000

Eesti põhikaart
















2005

EP-A3 NR.01174

Katastriüksuse piir

Eraldise piir

Eraldis jätkub teisel pool
joonelementi

	Lu
	Lk
	Li
	Ar
	Hi
	Ve
	Va
	Hr
	Sr
	Ku
	Vr
	Mm
	Hd
	Lm
	Lp

