

## Maaüksuse asukoht

Maakond Ida-Viru maakond	Vald / linn Alutaguse vald	Metskond
Kinnistu number 2347908	Kinnistu nimetus Mädapõllu	

Number	Esitamise kp	Katastritunnus	Kvartal	Eraldis	Pindala (ha)	Tööliik	Maht (tm)	Otsuse kp	Otsus	Kehtiv kuni
50001226207	06.07.2026	49802:002:0237	-	8	1.07	lageraie	Ei kuvata	06.07.2026	JAH	05.07.2028
50001223754	18.06.2026	49802:002:0237	-	6	0.84	harvendusraie	Ei kuvata	19.06.2026	JAH	18.06.2028
50001223753	18.06.2026	49802:002:0237	-	5	0.37	harvendusraie	Ei kuvata	19.06.2026	JAH	18.06.2028

## Registreerimisest keeldumise põhjused/soovitused/täiendavad tingimused

Metsateatis nr **50001226207**, katastritunnus 49802:002:0237, kvartal -, eraldis nr 8.

Metsateatis vastab Metsaseaduse §41 lg 8<sup>1</sup> nõuetele. Otsust on võimalik vaidlustada 30 päeva jooksul teatavaks tegemisest arvates, esitades vaide Keskkonnaametile haldusmenetluse seaduses sätestatud korras või kaebuse halduskohtusse halduskohtumenetluse seadustikus sätestatud korras.

Looduskaitseaduse (LKS §55 lg 6<sup>1</sup>) alusel on keelatud looduslikult esinevate lindude pesade ja munade tahtlik hävitamine ja kahjustamine ning tahtlik häirimine. Lindude pesitsemise kõrgperiood on 15. aprill kuni 15. juuli ja sel ajal loetakse linnurikastes puistutes ja kaitstavatel aladel raiet tahtlikuks linnupesade hävitamiseks ja raietegevus peatatakse. Lisainfo pesitsusmaatriksi ja pesitsusrahu kohta on kättesaadaval Keskkonnaameti kodulehel [www.keskkonnaamet.ee/pesitsusrahu](http://www.keskkonnaamet.ee/pesitsusrahu).

Aitäh, et aitad hoida loodust ja elurikkust.

Metsateatis nr **50001223754**, katastritunnus 49802:002:0237, kvartal -, eraldis nr 6.

Lugupeetud metsateatise esitaja

Keskkonnaamet esitab teile harvendusraie registreerimise otsuse ja tingimuse.

Juhime tähelepanu, et kavandatav raieala asub osaliselt Alutaguse valla üldplaneeringuga määratud teavituskohustusega metsamaa alal, mille piiri on võimalik vaadata metsaportaalist, lülitades muude kaardikihtide alt aktiivseks kaardikihi "Üldplaneeringute piirangud".

Raie on lubatud järgmisel tingimusel:

Teavitada Alutaguse Vallavalitsust kirjalikult vähemalt 14 päeva enne raie algust ning anda teada raiete eeldatav toimumisaeg.

Planeerimisseaduse § 74 lg 3 kohaselt võib üldplaneeringu alusel kinnisomandile seada kitsendusi. Alutaguse Vallavolikogu 29.10.2020 otsusega nr 285 kehtestatud Alutaguse valla üldplaneeringuga on määratud kompaktselt asustusega alade ümber 100 m ulatuses teavituskohustusega metsamaa alad. Üldplaneeringu seletuskirja lk 32 kohaselt tuleb teavituskohustusega alal raiete tegemisel teha koostööd vallavalitsusega ning teavitada kohalikke elanikke (sh piirinaabreid, kes asuvad kompaktselt asustusega alal või sellest kuni 100 m kaugusel). Piirinaabreid tuleb teavitada kirjalikult vähemalt 14 päeva enne raie algust.

Haldusmenetluse seaduse § 53 lg 2 ning keskkonnaministri 11.08.2017 määruse nr 28 „Metsateatise esitatavate andmete loetelu ning metsateatise esitamise, menetlemise ja registreerimise kord ning tähtsajad” § 4 lg 2 kohaselt võib Keskkonnaamet kehtestada kõrvaltingimusi metsateatise kavandatud raie tegemiseks.

Lugupidamisega

----

Metsateatis vastab Metsaseaduse §41 lg 8<sup>1</sup> nõuetele. Otsust on võimalik vaidlustada 30 päeva jooksul teatavaks tegemisest arvates, esitades vaide Keskkonnaametile haldusmenetluse seaduses sätestatud korras või kaebuse halduskohtusse halduskohtumenetluse seadustikus sätestatud korras.

Looduskaitseaduse (LKS §55 lg 6<sup>1</sup>) alusel on keelatud looduslikult esinevate lindude pesade ja munade tahtlik

hävitamine ja kahjustamine ning tahtlik häirimine. Lindude pesitsemise kõrgperiood on 15. aprill kuni 15. juuli ja sel ajal loetakse linnurikastes puistutes ja kaitstavatel aladel raiet tahtlikuks linnupesade hävitamiseks ja raietegevus peatatakse. Lisainfo pesitsusmaatriksi ja pesitsusrahu kohta on kättesaadaval Keskkonnaameti kodulehel [www. keskkonnaamet.ee/pesitsusrahu](http://www.keskkonnaamet.ee/pesitsusrahu).

Aitäh, et aitad hoida loodust ja elurikkust.

Metsateatis nr **50001223753**, katastritunnus 49802:002:0237, kvartal -, eraldis nr 5.

Lugupeetud metsateatise esitaja

Keskkonnaamet esitab teile harvendusraie registreerimise otsuse ja tingimuse.

Juhime tähelepanu, et kavandatav raieala asub Alutaguse valla üldplaneeringuga määratud teavituskohustusega metsamaa alal, mille piiri on võimalik vaadata metsaportaalist, lülitades muude kaardikihtide alt aktiivseks kaardikihi "Üldplaneeringute piirangud".

Raie on lubatud järgmisel tingimusel:

Teavitada Alutaguse Vallavalitsust kirjalikult vähemalt 14 päeva enne raie algust ning anda teada raiete eeldatav toimumisaeg.

Planeerimisseaduse § 74 lg 3 kohaselt võib üldplaneeringu alusel kinnisomandile seada kitsendusi. Alutaguse Vallavalikogu 29.10.2020 otsusega nr 285 kehtestatud Alutaguse valla üldplaneeringuga on määratud kompaktsed asustusega alade ümber 100 m ulatuses teavituskohustusega metsamaa alad. Üldplaneeringu seletuskirja lk 32 kohaselt tuleb teavituskohustusega alal raiete tegemisel teha koostööd vallavalitsusega ning teavitada kohalikke elanikke (sh piirinaabreid, kes asuvad kompaktsed asustusega alal või sellest kuni 100 m kaugusel). Piirinaabreid tuleb teavitada kirjalikult vähemalt 14 päeva enne raie algust.

Haldusmenetluse seaduse § 53 lg 2 ning keskkonnaministri 11.08.2017 määruse nr 28 „Metsateatise esitatavate andmete loetelu ning metsateatise esitamise, menetlemise ja registreerimise kord ning tähtsused“ § 4 lg 2 kohaselt võib Keskkonnaamet kehtestada kõrvaltingimusi metsateatise kavandatavate raiete tegemiseks.

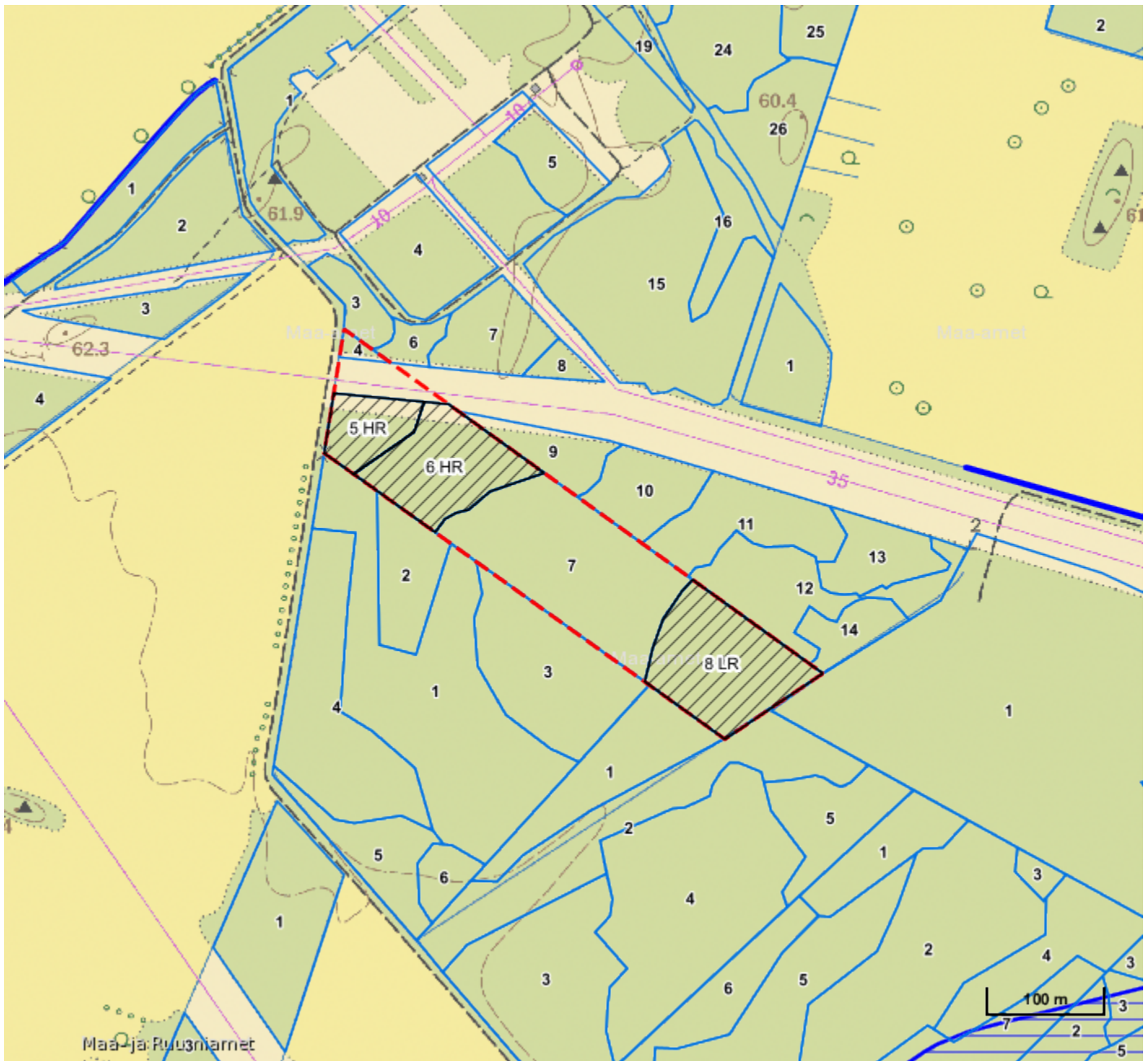
Lugupidamisega

----

Metsateatis vastab Metsaseaduse §41 lg 8<sup>1</sup> nõuetele. Otsust on võimalik vaidlustada 30 päeva jooksul teatavaks tegemisest arvates, esitades vaide Keskkonnaametile haldusmenetluse seaduses sätestatud korras või kaebuse halduskohtusse halduskohtumenetluse seadustikus sätestatud korras.






Looduskaitse seaduse (LKS §55 lg 6<sup>1</sup>) alusel on keelatud looduslikult esinevate lindude pesade ja munade tahtlik hävitamine ja kahjustamine ning tahtlik häirimine. Lindude pesitsemise kõrgperiood on 15. aprill kuni 15. juuli ja sel ajal loetakse linnurikastes puistutes ja kaitstavatel aladel raiet tahtlikuks linnupesade hävitamiseks ja raietegevus peatatakse. Lisainfo pesitsusmaatriksi ja pesitsusrahu kohta on kättesaadaval Keskkonnaameti kodulehel [www. keskkonnaamet.ee/pesitsusrahu](http://www.keskkonnaamet.ee/pesitsusrahu).

Aitäh, et aitad hoida loodust ja elurikkust.



**Legend**

**1:5000**

<b>Kaardikiht</b>	
	Põhikaart: Maa-amet 06.07.2026
	Metsaregister: Eraldised 06.07.2026
	Maakatastri andmed 06.07.2026
	Metsaregister: Metsateatised 06.07.2026
	Metsaregister: Metsateatised (EI otsus) 06.07.2026
	Metsaregister: Kahjustusteatised 06.07.2026

Keskkonnaamet  
 Registrikood 70008658  
 Narva mnt 7a  
 15172 Tallinn, Eesti

telefon: 662 5999  
 e-post: klienditugi@keskkonnaamet.ee  
<http://www.keskkonnaamet.ee>