




LEPPEMÄRGID

Maakasutus

-  Elamumaa (korterelamumaad on võimalik arendada ainult alevikes ning Tallinna linnaga piirnevates haldusüksustes nagu Harkujärve, Tiskre ja Laabi külades)
-  Üldkasutatavate hoonete maa
-  Ärimaa
-  Elamu- ja ärimaa
-  Tootmismaa
-  Sadama maa
-  Haljasala ja parkmetsa maa (valdavalt tiheasustusaladel, regulaarselt korrastatavate parkide maa)
-  Puhke- ja virgestusmaa (valdavalt looduslik maa, kuhu võib ehitada väikesemahulisi puhkeotstarbelisi ehitisi)
-  Leebe režiimiga looduslik haljasmaa (valdavalt looduslik maa, kus on üldplaneeringuga määratud tingimustel võimalik arendada elamuehitust hajaasustuse põhimõttel)
-  Range režiimiga looduslik haljasmaa (looduslik maa, kus täiendavat hoonestust ette ei nähta)
-  Kalmistu maa
-  Supelrandade maa
-  Jäätmekäitluse maa
-  Riigi- ja sisekaitsemaa
-  Teemaa
-  Mäetööstusmaa

Rohevõrgustik**

-  Rohevõrgustiku tuumala (peafunktsiooniga elustiku mitmekesisuse hoidmine)
-  Rohevõrgustiku tuumala (peafunktsiooniga looduslike ressursside taastootmine)
-  Rohevõrgustiku koridor (elustiku ja ainese liikumiskoridor)

Kaardil kasutatud ruumiandmed:



















Eesti topograafia andmekogu (09.03.2017.a); Maakatastri andmekogu (09.04.2017.a); Kitsendusi põhjustavate objektide infosüsteem (04.04.2017.a); Eesti looduskaitse infosüsteem ja Keskkonnaregister (06.03.2017.a); Maaregistri andmekogu (09.04.2017.a); Harku valla üldplaneeringu andmekogu.

* Rannal ja jõe ning järve kaldal metsamaal laieneb ehituskeeluvöönd piiranguvööndini. Üle viie meetri kõrgusel ja tavalisele veepiirile lähemal kui 200 meetrit oleval kaldaastangul koosnevad ranna või kalda piiranguvööndid, veekaitsevööndid ja ehituskeeluvööndid kaldaastangu alla kuni veepiirini jäävast alast ja vööndi laiusest.

Üleujutatava ala piiriks loetakse 1 meetri kõrgune samakõrgusjoon ning ehituskeeluvööndi, piiranguvööndi ja veekaitsevööndi ulatust mõõdetakse 1 meetri kõrgusest samakõrgusjoonest.

** Rohevõrgustiku konfliktaladena tuleb käsitleda koridoride ja tuumalade ning maanteed ristumiskohti. Leevendava meetmena kasutada liikluskorralduslike meetmeid, pikemas perspektiivis rajada ökoduktid.

Teed

-  Perspektiivne tee
-  Perspektiivne trammitee
-  Perspektiivne tee (Tallinna ringtee eelprojektist)
-  Perspektiivne soovituslik kohalik tee (Tallinna ringtee projektist)
-  Perspektiivne soovituslik jalgteed (Tallinna ringtee projektist)
-  Jalgteed (olemasolev või perspektiivne)
-  Terviserada (Harku järve terviseraja eskiis, Tehnogen töö nr E 79/07 2005)
-  Tee perspektiivne sanitaarkaitsevöönd (lähtuvalt perspektiivsest liiklussagedusest)
-  Perspektiivse tee sanitaarkaitsevöönd
-  Maantee kaitsevöönd
-  Põhimaantee
-  Tugimaantee
-  Kõrvalmaantee
-  Tänav
-  Muu tee
-  Tänav pinnas
-  Muu tee pinnas
-  Rada

Muinsuskaitse


-  Kinnismälestis
-  Kinnismälestis
-  Kinnismälestise kaitsevöönd

(Ülejäänud, kaardil kaitsevööndita, objektide kaitsevööndi laius on 50 m)

Muud leppemärgid

-  Tihaasustusala
-  Väikesadam
-  Lautrikoht
-  Juurdepääs kallasrajale
-  Elektriõhuliin 1-20 kV (Keskingeliin)
-  Elektriõhuliin 220-330kV (Kõrgepingeliin)
-  Elektriõhuliin 35-110kV(Kõrgepingeliin)
-  Ranna või kalda ehituskeeluvöönd*
-  Ranna või kalda piiranguvöönd
-  Maaparandussüsteemi ala
-  Kaugküttepkiirkond
-  Taotletav maardla
-  Maardla
-  Kaitseala (EELIS, Keskkonnaregister)
-  Projekteeritav või muudetav kaitseala
-  Katastriüksuse piir
-  Olemasolev parkimisplats
-  Kavandatav parkimisplats
-  Traditsiooniline väärtuslik maastik
-  Väärtuslik maastik
-  Miljööväärtuslik hoonestusala
-  Valla piir

Planeeringu lahutamatuks osadeks on seletuskiri ja kaardid

HARKU VALLA ÜLDPLANEERING			
Koostaja: HARKU VALLAVALITSUS			
Kaart: Koondkaart			
Mõõtkava: 1 : 15 000	Kaardi nr 6	Kaarte 7	Kehtestatud 17.10.2013.a
Väljatrükk seisuga: 12.04.2017.a		Koostas: Tõnis Kundla GIS spetsialist Harku vallavalitsus	